

## 目 录

概 述.....	3
<b>1 总 则.....</b>	<b>6</b>
1.1 评价目的及原则.....	6
1.2 编制依据.....	6
1.3 评价内容和重点.....	10
1.4 环境影响因素识别与评价因子.....	10
1.5 评价标准.....	13
1.6 评价工作等级及评价范围.....	15
1.7 产业政策及规划符合性分析.....	19
1.8 环境保护目标.....	28
<b>2 建设项目工程分析.....</b>	<b>31</b>
2.1 矿山概况.....	31
2.2 工程分析.....	41
<b>3 环境现状调查与评价.....</b>	<b>51</b>
3.1 自然环境概况.....	51
3.2 区域污染源及生态影响因素调查.....	55
3.3 环境质量现状.....	55
<b>4 环境影响预测与评价.....</b>	<b>59</b>
4.1 环境空气影响分析.....	59
4.2 声环境影响分析.....	59
4.3 地表水环境影响分析.....	61
4.4 固体废物环境影响分析.....	62
4.5 生态环境影响评价.....	62
4.6 清洁生产分析.....	70
<b>5 环境风险分析.....</b>	<b>72</b>
5.1 环境风险分析.....	72
5.2 环境风险防范措施及应急要求.....	73
5.3 风险评价结论.....	74
<b>6 环境保护措施技术经济论证.....</b>	<b>75</b>
6.1 大气污染防治措施.....	75
6.2 噪声防治措施.....	76
6.3 污废水污染防治措施.....	76
6.4 固体废物处置措施.....	76
6.5 生态保护与恢复措施.....	77
6.6 地下水分区防渗措施.....	79

6.7 环境保护措施及其估算汇总表.....	79
<b>7 环境影响经济损益分析.....</b>	<b>82</b>
7.1 环境保护费用的确定与计算.....	82
7.2 经济效益分析.....	83
<b>8 环境管理与监测计划.....</b>	<b>84</b>
8.1 环境管理.....	84
8.2 污染物排放清单（废气）.....	84
8.3 监测计划.....	85
8.4 环境信息公开.....	85
8.5 竣工验收内容及要求.....	85
<b>9 评价结论和建议.....</b>	<b>89</b>
9.1 项目概况.....	89
9.2 项目环境概况.....	89
9.3 环境保护措施及环境影响.....	90
9.4 项目相关政策、规划符合性.....	94
9.5 评价结论.....	95
9.6 建议.....	95

## 概 述

### 1 项目由来

重庆邦景石材有限公司成立于 2013 年 4 月，公司主要经营石材的加工、雕刻和销售等。2013 年 12 月丰都县国土局以“招、拍、挂”方式将毛坪建材用砂岩矿山出让给重庆邦景石材有限公司（丰矿区拟划定[2013]13 号），并于 2014 年 12 月 20 日首次为毛坪矿山颁发了采矿许可证。由于矿山一直处于筹建状态，未动用矿区资源储量。原采矿证到期后，2018 年 01 月 22 日丰都县国土局按照相关管理程序为该矿山换发了新的采矿许可证，证号为 C5002302015047130141421，有效期至 2018 年 12 月 5 日止。

重庆邦景石材有限公司拟在重庆市丰都县龙孔镇金台村五社实施毛坪建材用砂岩矿，性质为新建。矿山已完成了《毛坪建材用砂岩矿初步设计与安全设施设计》、《毛坪建材用砂岩矿绿色矿山建设实施方案》、《毛坪建材用砂岩矿开发利用方案》，并通过专家评审。由于矿山一直未建设，未进行开采，也未办理环评手续。根据《中华人民共和国环境保护法》、《中华人民共和国环境影响评价法》及《建设项目环境保护管理条例》等要求，拟建项目应依法开展环境影响评价工作。现委托重庆渝佳环境影响评价有限公司依法开展环境影响评价工作，完善环保手续。

根据《建设项目分类管理名录》（2018 年 4 月 28 日）涉及环境敏感区的土砂石、石材开采加工项目需做环境影响报告书。拟建项目位于丰都县龙孔镇金台村，根据《全国水土保持规划国家级水土流失重点预防区和重点治理区复核划分成果》及《重庆市人民政府关于公布水土流失重点预防区和重点治理区复核划分成果的通知》（渝府办发[2015]197 号），丰都县龙孔镇属于水土流失重点治理区。因此，拟建项目环评类别应为报告书。

### 2 建设项目主要内容

本矿山为新建，矿区范围由 4 个拐点圈定，矿区面积 0.0429km<sup>2</sup>，开采标高+690~+610m，生产规模为 5.00 万 m<sup>3</sup>/年，服务年限 6.9 年，开采矿种：侏罗系中统沙溪庙组上段建筑用砂岩矿，开采方式为露天开采，公路运输开拓，采用圆盘锯切割开采，机械叉装，汽车运输。

新建工业广场占地面积约 6660m<sup>2</sup>，拟设办公房、材料房、加工间、变电室、成

品堆放区和沉淀池等。其中：办公房建筑面积约 180m<sup>2</sup>，办公、食堂、澡堂和卫生间均布置在综合楼内；板材加工间 450m<sup>2</sup>，加工规模约 2 万 m<sup>3</sup>/年，其余 3 万 m<sup>3</sup> 作为荒料条石直接外售；成品堆放区占地面积 1950m<sup>2</sup>；另在加工间东南侧设破碎间 20m<sup>2</sup>，配备破碎机 1 台对本矿山开采和石材加工产生的边角料进行再次加工、利用；采区西侧新建容量为 90m<sup>3</sup> 的 5 级沉淀池，加工区西北侧新建容量为 230m<sup>3</sup> 的沉淀池分别收集矿区及加工间生产废水。规范建设排土场 1 座拟布置在矿区北侧，占地 2965m<sup>2</sup>，平均高 8m，容量为 23000m<sup>3</sup>（约 50000t）。

拟建项目总投资 1000 万元，环保工程投资 157 万元，占工程总投资的 15.7%；

全矿劳动定员 12 人。矿山开采每天 1 班工作制、每班工作 8 小时，全年工作日 300 天。板材加工劳动定员 6 人，每天 2 班工作制、每班工作 8 小时，全年工作日 300 天。夜间不作业。

### 3 建设项目特点

(1) 拟建项目主要环境影响为生态影响、噪声、粉尘影响。

(2) 对照项目产排污点，针对性提出喷雾洒水降尘、车辆冲洗、场地及道路硬化、清扫等粉尘控制措施，生产废水循环利用不排放措施。采取基础减震、厂房隔声等噪声防治措施。

(3) 采取剥离表土复垦措施，通过实施“边开采边恢复”，落实闭矿期的生态恢复措施，实施矿区主要道路、边界景观绿化措施。采取初期雨水的收集、沉砂设施和排土场挡墙、截排水设施等措施。项目总体对生态环境及景观影响小。

### 4 环境影响评价工作工程

2019 年 2 月在建设单位带领下进行了现场踏勘和收集资料、委托进行环境现状监测，完成第一次环评公示。

2019 年 2 月——2019 年 3 月，根据调查、收集到的有关文件、资料，在环境现状调查结果的基础上，对建设项目对各环境要素的环境影响进行了分析、预测及评价。整理各环境要素的分析、预测成果，评价工程建设对各环境要素的影响，编制环境影响报告书征求意见稿。

2019 年 3 月——环境影响报告书征求意见稿编制完成后，按照《环境影响评价公众参与办法》要求，建设单位采用了网络、报纸、实地张贴等方式同步公示了项

目环境影响报告书征求意见稿全文等环境信息。

### **5 相关环境保护法律、法规、标准、政策、规范、规划的符合性判定情况**

拟建项目符合《产业结构调整指导目录（2011年本）》（2013年修正）、《重庆市产业投资准入工作手册》。符合《矿山生态环境保护与污染防治技术政策》，符合《重庆市生态功能区划》（修编）的要求。拟建项目与《重庆市矿产资源总体规划（2016-2020年）》是相符的，符合《重庆市矿产资源总体规划（2016-2020年）环境影响报告书》及审查意见相关环境保护要求。拟建项目不在丰都县划定的生态保护红线区域内，属于《重庆市丰都县矿业权设置区划论证报告（2017年8月）》中保留矿产。拟建项目不在城市规划范围，现状为农村地区，占地不涉及基本农田，周边无森林公园、风景名胜区等生态敏感区，不涉及生态红线，符合《丰都县城乡总体规划（2015-2030年）》。

### **6 关注的主要环境问题及环境影响**

- (1) 矿区及排土场生态环境的影响及减缓措施、生态恢复措施；
- (2) 生产废水的收集、处理回用不外排的可行性；
- (3) 粉尘的影响及防治措施，噪声影响及防治措施。

### **7 环境影响评价主要结论**

重庆邦景石材有限公司毛坪建材用砂岩矿符合相关产业政策、环境保护政策和相关规划要求，不涉及生态红线。

评价区域环境空气、地表水、声环境质量现状满足环境功能区要求。通过落实评价提出的污染防治措施和生态保护、恢复措施，对声环境、环境空气、地表水影响小可接受，不改变区域的环境功能，对生态环境的影响小，环境风险可接受，选址布局合理，采用的环保措施可行。

从环境保护的角度分析，重庆邦景石材有限公司毛坪建材用砂岩矿建设是可行的。

本报告书编制过程中，得到了丰都县生态环境局、重庆佳熠环境检测技术有限公司等单位及专家以及相关单位和个人的支持和帮助，在此一并致以诚挚的谢意！

# 1 总则

## 1.1 评价目的及原则

### 1.1.1 评价目的

(1) 根据区域的矿石资源情况，结合国家相关产业政策、环境政策，相关规划及规划环评，结合环保措施及影响分析，分析论述项目建设的环境可行性。为项目的环境保护行政管理部门提供决策依据。

(2) 分析、预测项目开采对生态环境、景观、水、气、声环境质量影响程度和范围，结合当前技术经济条件，提出减缓不利影响的技术经济可行的污染防治措施和生态保护与恢复措施。

(3) 将污染防治对策和生态保护与恢复措施及时反馈到矿山开采和环境管理中，确保污染物达标排放，矿山生态系统良性循环，将不利影响降至最低程度，为拟建项目的稳定生产和环境管理提供科学依据，实现项目建设与区域经济、社会和环境的协调发展。

### 1.1.2 评价原则

该项目的环评将遵循以下原则：

(1) 矿山开采应符合国家、地方有关产业政策、环境政策和法规要求。符合环境准入和生态红线保护要求。

(2) 符合地区总体发展规划、矿产资源开发规划以及规划环评及审查意见要求。

(3) 污染物达标排放，并实施污染物排放总量控制和达到清洁生产要求。

(4) 矿山开采必须保证区域生态平衡和区域环境质量水平，使矿山所在地满足环境功能区划要求。

(5) 科学性、客观公正性。

## 1.2 编制依据

### 1.2.1 环境保护法律、法规

(1) 《中华人民共和国环境保护法》（2015年1月1日施行）；

(2) 《中华人民共和国环境影响评价法》（2018年12月29日实施）；

(3) 《中华人民共和国大气污染防治法》（2016年1月1日）；

(4) 《中华人民共和国水污染防治法》（2017年6月27日修订）；

(5) 《中华人民共和国固体废物污染环境防治法》（2016年11月7日修正）；

- (6) 《中华人民共和国环境噪声污染防治法》（2018年12月29日实施）；
- (7) 《中华人民共和国水土保持法》（2011年3月）；
- (8) 《中华人民共和国土地管理法》（2004年8月28日）；
- (9) 《中华人民共和国水法》（2016年7月2日修订）；
- (10) 《中华人民共和国清洁生产促进法》（2016年5月修订）；
- (11) 《中华人民共和国节约能源法》（2016年7月2日修订）；
- (12) 《中华人民共和国矿产资源法》（2009年8月27日修正）；
- (13) 《中华人民共和国野生动物保护法》（2017年1月1日施行）；
- (14) 《中华人民共和国森林法》（2009年8月27日修订）；
- (15) 《中华人民共和国循环经济促进法》（2009.1.1）。

### 1.2.2 行政法规、规范性文件

- (1) 《建设项目环境保护管理条例》（中华人民共和国国务院令第682号）；
- (2) 《中华人民共和国野生植物保护条例》（国务院令第204号（1997年1月1日起施行））；
- (3) 《中华人民共和国陆生野生动物保护法实施条例》；
- (4) 关于发布《矿山生态环境保护与污染防治技术政策》的通知（环发[2005]109号）；
- (5) 《三峡库区及其上游水污染防治规划（修订本）》（环发[2008]16号）；
- (6) 《产业结构调整指导目录（2011年本）》（国家发展和改革委员会令第9号令）（2013年修正）；
- (7) 《关于加快建设绿色矿山的实施意见》（国土资规[2017]4号）；
- (8) 《建设项目竣工环境保护验收暂行办法》；
- (9) 《环境空气细颗粒物污染综合防治技术政策》（2013-09-25实施）；
- (10) 《国务院关于印发水污染防治行动计划的通知》（国发[2015]17号）；
- (11) 《国务院关于印发大气污染防治行动计划的通知》（国发[2013]37号）；
- (12) 《土壤污染防治行动计划》（国发[2016]31号）；
- (13) 《全国主体功能区规划》（国发[2010]46号）；
- (14) 《全国生态功能区划（修编版）》（环境保护部、中国科学院公告2015年第61号）；
- (15) 《防治尾矿污染环境管理规定》（环境保护部令第16号）；

- (16) 《关于贯彻实施国家主体功能区环境政策的若干意见》（环发[2015]92号）；
- (17) 《国土资源部关于印发《自然生态空间用途管制办法（试行）》的通知》（国土资发[2017]33号）；
- (18) 《关于做好环境影响评价制度与排污许可制衔接相关工作的通知》环办环评[2017]84号；
- (19) 《“十三五”环境影响评价改革实施方案》（环环评[2016]95号）；
- (20) 《关于以改善环境质量为核心加强环境影响评价管理的通知》；
- (21) 《土地复垦条例》（国令第592号，2011年修订）；
- (22) 《国土资源部、工业和信息化部、财政部、环保部、国家能源局关于加强矿山地质环境恢复和综合治理的指导意见》（国土资发[2016]63号）；
- (23) 《长江经济带生态环境保护规划》；
- (24) 《关于加强规划环境影响评价与建设项目环境影响评价联动工作的意见》（环发[2015]178号）；
- (25) 《国家发展改革委 环境保护部 印发关于加强长江黄金水道环境污染防控治理的指导意见的通知》（发改环资[2016]370号）；
- (26) 《国家安全监管总局关于发布金属非金属矿山禁止使用的设备及工艺目录（第一批）的通知》（安监总管一[2013]101号）；
- (27) 《国家安全监管总局关于发布金属非金属矿山禁止使用的设备及工艺目录（第二批）的通知》（安监总管一[2015]13号）；
- (28) 《中共中央国务院关于加快推进生态文明建设的意见》（中发[2015]12号）；
- (29) 《企业事业单位环境信息公开办法》（环境保护部令第31号）；
- (30) 《工矿用地土壤环境管理办法（试行）》；
- (31) 《环境影响评价公众参与办法》（生态环境部令第4号）；
- (32) 《地质灾害防治条例》（2004.3.1）；
- (33) 《建设项目环境影响评价分类管理名录》（2018.4.28）；
- (34) 《建设项目环境影响评价政府信息公开指南》。

### 1.2.3 地方行政规章及规范性文件

- (1) 《重庆市环境保护条例》（2018.7.26）；



- (2) 《重庆市大气污染防治条例》（2018.7.26）；
- (3) 《重庆市长江三峡库区流域水污染防治条例》（2005.5.27）；
- (4) 《重庆市排污口规范化清理整治实施方案》渝环发[2012]26号；
- (5) 《重庆市环境噪声污染防治办法》，渝府令第270号；
- (6) 《重庆市环境空气质量功能区划分规定》（渝府发[2016]19号）；
- (7) 《重庆市人民政府批转重庆市地表水环境功能类别调整方案的通知》渝府发[2012]4号；
- (8) 《重庆市生态功能区划》（修编）（2009年02月10日）；
- (9) 《丰都县“十三五”生态建设与环境保护规划》；
- (10) 《重庆市矿产资源总体规划》（2016-2020年）；
- (11) 《重庆市产业投资准入工作手册》；
- (12) 《重庆市安全生产监督管理局关于进一步加强非煤矿山安全生产行政许可管理工作的通知》（渝安监发[2011]165号）；
- (13) 《重庆市人民政府关于发布重庆市生态保护红线的通知》（渝府发[2018]25号）；
- (14) 《重庆市工业企业排污权有偿使用和交易工作实施细则的通知》（环[2017]249号）。
- (15) 《重庆市国土房管局关于加快推进绿色矿山建设的通知》（渝国土房管[2018]319号）；
- (16) 《关于印发重庆市绿色矿山建设标准的通知》渝国土房管规发[2018]2号；
- (17) 《重庆市丰都县人民政府关于发布丰都县生态保护红线的通知》（丰府发[2018]35号）。

#### 1.2.4 环境影响评价技术规范

- (1) 《环境影响评价技术导则—总纲》（HJ2.1-2016）；
- (2) 《环境影响评价技术导则—大气环境》（HJ2.2-2018）；
- (3) 《环境影响评价技术导则—地表水环境》（HJ2.3-2018）；
- (4) 《环境影响评价技术导则—地下水环境》（HJ610-2016）；
- (5) 《环境影响评价技术导则—声环境》（HJ2.4-2009）；
- (6) 《环境影响评价技术导则—生态影响》（HJ19-2011）；
- (7) 《建设项目环境风险评价技术导则》（HJ169-2018）；

- (8) 《开发建设项目水土保持技术规范》（GB50433-2008）；
- (9) 《声环境功能区划分技术规范》（GB/T15190-2014）；
- (10) 《开发建设项目水土流失防治标准》（GB50434-2008）；
- (11) 《矿山生态环境保护与恢复治理技术规范（试行）》（HJ651-2013）。

### 1.2.5 建设项目有关资料

- (1) 《重庆市矿产资源总体规划（2016-2020年）环境影响报告书》；
- (2) 关于《重庆市矿产资源总体规划（2016-2020年）环境影响报告书》查意见（环审 2017 77 号）；
- (3) 《重庆邦景石材有限公司毛坪建材用砂岩矿山初步设计与安全设施设计》；
- (4) 《毛坪建材用砂岩矿绿色矿山建设实施方案》
- (5) 环境监测报告。

## 1.3 评价内容和重点

### 1.3.1 评价内容

根据拟建项目工程运营期的排污特点，结合项目区域环境特征，拟建项目环境影响评价的主要内容包括生态影响评价、声环境评价、水环境影响评价、环境空气影响分析、固体废物影响分析、生态保护及污染防治措施分析、环境风险分析、环境经济损益分析等。

### 1.3.2 评价重点

根据工程的特点，评价重点定为工程分析、环境空气影响分析及生态环境影响分析、生态保护措施及大气污染防治措施。

## 1.4 环境影响因素识别与评价因子

### 1.4.1 环境影响因素识别

#### (1) 环境对工程制约因素分析

##### ①环境质量

项目地处农村地区，人口密度小，据环境质量现状监测结果及实地调查，评价区环境空气、水环境、声环境和生态环境现状良好，均能满足其环境功能的要求，其对工程的制约作用较小。

##### ②自然环境

项目占地主要为耕地、其他土地，但矿区范围面积小，对土地资源减少影响有限，无大的制约；矿区范围内无自然保护区、文物古迹、学校以及集中人群等特殊

敏感点，制约较小。

通过对拟建项目评价周围的环境现状调查，识别出环境对工程建设的制约因素分析结果见表 1.4-1。

**表 1.4-1 区域环境对工程的制约因素分析**

序号	环境要素	制约程度	序号	环境要素	制约程度
1	气候资源	轻度	7	生物资源	轻度
2	地形地貌	轻度	8	生态环境	轻度
3	地质条件	轻度	9	景观资源	轻度
4	地表水文	轻度	10	环境空气质量	轻度
5	土地资源	轻度	11	地表水质	轻度
6	水土流失	轻度	12	声环境质量	轻度

**(2) 工程对环境影响因素识别**

根据环境现状调查、工程生产工艺和排污状况初步分析，以及拟建项目产生的“三废”和噪声等可能对当地环境造成污染。项目建设对主要环境要素影响分析见表 1.4-2 所示。

**表 1.4-2 工程建设对环境要素影响分析**

影响性质环境要素		有利影响	不利影响	综合分析
自然环境 生态环境	地表水水文		-1	-1
	地下水水文		-1	-1
	矿产资源		-2	-2
	地形、地质		-2	-2
	野生动物		-1	-1
	植被		-2	-2
	景观		-1	-1
	水土流失		-2	-2
环境 质量	地表水质		-1	-1
	环境空气质量		-1	-1
	声环境质量		-1	-1

注：上表中“+”表示工程排污对环境为有利影响，“-”表示工程排污对环境为不利影响。

“1、2、3”表示影响小、中、大。

根据表 1.4-2 分析结果，筛选出评价需考虑的主要环境要素为：环境空气、声环境和生态环境。环境要素影响类型及影响程度见表 1.4-3。

表 1.4-3 工程环境影响要素影响程度分析表

要素	影响程度	影响持续性	可逆性	时限	
施工期	环境空气	明显	与污染源同时存在	可逆	短期
	声环境	明显	与污染源同时存在	可逆	短期
	生态环境	明显	有后续影响	可逆	长期
运营期	环境空气	明显	与污染源同时存在	可逆	短期
	声环境	明显	与污染源同时存在	可逆	短期
	生态环境	明显	有后续影响	可逆	长期
闭矿	生态环境	明显	有后续影响	可逆	长期

由上述影响识别，生态环境是拟建项目的主要环境影响因素，露天开采对开采界内的植被是彻底破坏；污染物中的粉尘产生量大且产尘点较多，废气也是拟建项目的主要环境影响因素之一；开采过程的高噪声设备较多，也是主要的环境影响要素。此外，拟建项目产生的生产、生活废水均不外排，对水环境的影响较小。

#### 1.4.2 环境影响评价因子识别与筛选

环境影响要素识别说明矿山开采对环境空气、声环境、社会环境、生态环境均将产生影响，因此，评价因子主要是从各环境影响评价要素中筛选，以污染影响关联程度大的污染因子作为环境影响分析因子。本评价同环境影响要素识别所采用的方法一样采用矩阵法，工程开发活动的行为按三期划分为施工期、开采期和闭矿恢复期，评价因子筛选详见表 1.4-4。

表 1.4-4 项目污染因子的识别和筛选表

环境影响 的关联程度 工程行为	污染因子	废 气		废 水		噪 声	固 废
		粉尘	NO <sub>2</sub>	SS	COD	Leq	
<b>1.矿山施工期</b>							
建构筑物修建		1	1			1	1
运输		1	1			1	
<b>2.矿山开采期</b>							
挖掘开采		2	1			2	1
运输		2	1			2	
生产、生活			1	1	1		
<b>3.矿山闭矿期</b>							
场地清理		1	1			1	
运土覆盖		1				1	
复垦等							

注：影响关联程度用级别 1、2、3、4、5 表示，级别 1 为影响轻微，级别 2 表示可以接受，级别 3 表示中等影响，级别 4 表示较大影响，级别 5 表示有严重影响。

由表 1.5-4 可知，分析工程排放的各种污染物对周围环境影响的关联程度大小，可得出污染因子识别的结论如下：

(1) 矿山运营期产生的空气污染物对环境将产生一定影响，主要以粉尘为主，兼有少量 NO<sub>2</sub> 等污染因子；闭矿恢复期排放的大气污染物对环境将产生轻微影响，以粉尘为主；

(2) 矿山运营期、矿山闭矿恢复期产生的噪声对环境将产生一定影响。

### 1.4.3 评价因子确定

根据表 1.4-3 工程环境影响要素识别及筛选和表 1.4-4 污染因子识别及筛选结果，确定环境质量现状、影响评价的主要评价分析因子如下：

(1) 现状评价因子

①地表水：pH、COD、NH<sub>3</sub>-N、BOD<sub>5</sub>、总磷、石油类；

②环境空气：SO<sub>2</sub>、NO<sub>2</sub>、PM<sub>2.5</sub>、PM<sub>10</sub>、O<sub>3</sub>、CO；

③声环境：等效 A 声级；

④生态环境：现状动植物、土地利用、水土流失、景观。

(2) 影响预测因子

①地表水：COD、SS、氨氮、动植物油；

②环境空气：TSP；

③声环境：等效 A 声级；

④生态环境：动植物、土地利用、水土流失、景观等的影响。

## 1.5 评价标准

根据重庆市人民政府、丰都县人民政府的相关文件，地表水、环境空气、声环境执行的环境质量标准和相关环境污染物执行的排放标准分述如下：

### 1.5.1 环境质量标准

(1) 水环境

拟建项目所在地地表水体不发育，无河流等地表水体，矿区地表水主要依坡流形式排出矿区向外排泄，矿区西侧一条季节性冲沟，由南向北汇入大山溪，大山溪下游为长江，大山溪未划分水域功能，参照所在长江段执行。根据《重庆市人民政府批转重庆市地表水环境功能类别调整方案的通知》（渝府发[2012]4 号文），拟建

项目所在长江段为龙孔镇—新生镇断面，为Ⅱ类水域，执行《地表水环境质量标准》（GB3838-2002）中Ⅱ类水域水质标准，有关标准值详见表 1.5-1。

**表 1.5-1 地表水环境质量标准值（GB3838-2002）Ⅱ类**

序号	污染物	标准值（mg/L）
1	pH	6~9（无量纲值）
2	COD	≤15
3	BOD <sub>5</sub>	≤3
4	总磷	≤0.1（湖、库 0.025）
5	NH <sub>3</sub> -N	≤0.5
6	石油类	≤0.05

(2) 环境空气

根据渝府发[2016]19 号文“重庆市环境空气质量功能区划分”规定，评价范围属于二类区，执行环境空气质量标准（GB3095-2012）二级标准。其标准值详见表 1.5-2。

**表 1.5-2 环境空气质量标准（GB3095-2012） 单位：μg/m<sup>3</sup>**

污染物	1 小时平均	24 小时平均	年平均	环境空气质量标准 (GB3095-2012) 二级标准
SO <sub>2</sub>	500	150	60	
NO <sub>2</sub>	200	80	40	
PM <sub>2.5</sub>	-	75	35	
PM <sub>10</sub>	-	150	70	
O <sub>3</sub>	200	160（日最大 8h 平均）	-	
CO（mg/m <sup>3</sup> ）	10	4	-	

(3) 声环境

评价区属于工业活动较多的村庄，声环境质量执行《声环境质量标准》（GB3096-2008）2 类标准。

**表 1.5-3 声环境质量标准（GB3096—2008） Leq[dB（A）]**

声功能区	时段	昼 间	夜 间
	2 类	60	50

(4) 水土保持

参照执行《土壤侵蚀分类分级标准》（SL190-2007），有关标准值见表 1.5-4。

**表 1.5-4 土壤侵蚀强度分级标准表**

级别	平均侵蚀模数[t/km <sup>2</sup> ·a]	平均流失厚度（mm/a）
微度	<200, 500, 1000	<0.15, 0.37, 0.74
轻度	200, 500, 1000~2500	0.15, 0.37, 0.74~1.9
中度	2500~5000	1.9~3.7

强度	5000~8000	3.7~5.9
极强度	8000~15000	5.9~11.1
剧烈	>15000	>11.1

### 1.5.2 污染物排放标准

#### (1) 污废水

拟建项目生活污水通过化粪池处理收集后用于矿区生态恢复施肥、农业施肥，不外排。矿山开采及加工间的喷淋废水通过沉淀处理循环使用不外排。车辆冲洗废水通过沉淀池处理回用于车辆冲洗和洒水降尘，不外排。

#### (2) 大气污染物

拟建项目施工期和营运期废气中颗粒物执行《大气污染物综合排放标准》(DB50/418-2016) 其他区域无组织排放监控点浓度限值，详见表 1.5-5。

**表 1.5-5 大气污染物综合排放标准 (DB50/418-2016) 单位: mg/m<sup>3</sup>**

序号	污染物	无组织排放监控点浓度限值 (mg/m <sup>3</sup> )
1	颗粒物	1.0

#### (3) 噪声

施工期参考执行《建筑施工场界环境噪声排放标准》(GB12523-2011)。营运期执行《工业企业厂界环境噪声排放标准》(GB12348-2008) 2 类标准。

**表 1.5-6 建筑施工场界环境噪声排放标准 单位: dB (A)**

噪声限值	
昼间	夜间
70	55

**表 1.5-7 工业企业厂界环境噪声排放标准 Leq[dB (A)]**

标准	昼间	夜间
2 类区标准	60	50

## 1.6 评价工作等级及评价范围

### 1.6.1 评价时段

本工程为新项目，环境影响评价时段主要为施工期、营运期和闭矿期三个时段。

### 1.6.2 评价等级、评价范围

#### (1) 生态环境

根据《环境影响评价技术导则 生态影响》(HJ19-2011)，矿区面积 0.0429km<sup>2</sup>，排土场、加工区矿区外占地面积约 9625m<sup>2</sup>。项目占地小于 2km<sup>2</sup>，不占用生态红线，

评价范围生态敏感性为一般区域。拟建项目采矿结束后将对采矿区排土场恢复为耕地，不会对矿区土地利用类型产生明显改变。因此，拟建项目生态环境影响评价工作等级为三级。考虑项目占地面积小，占地及周边主要为耕地及其他土地，不涉及珍稀保护动植物，生态影响范围小，评价范围为矿区范围及周边 500m。

#### (2) 地表水环境

矿山开采切割、钻孔废水沉淀回用，车辆冲洗废水沉淀后回用于洗车。矿山生活污水产生量约 0.54m<sup>3</sup>/d，通过化粪池处理收集后用于原矿区生态恢复施肥、周边耕地施肥不外排。根据《环境影响评价技术导则——地表水环境》，评价等级定为三级 B。评价范围按照导则中三级 B 的要求：“应满足其依托污水处理设施环境可行性分析的要求；涉及地表水环境风险的，应覆盖环境风险影响范围所及的水环境保护目标水域”。根据分析，拟建项目应满足其依托污水处理设施环境可行性分析的要求。

#### (3) 地下水环境

拟建项目为露天砂岩开采项目，根据《环境影响评价技术导则 地下水环境》（HJ610—2016）附录 A 地下水环境影响评价行业分类表分析，拟建项目为 IV 类建设项目，不开展地下水环境影响评价。

#### (4) 环境空气

本工程的空气污染物主要是粉尘，无组织排放。根据《环境影响评价技术导则——大气环境》（HJ2.2—2018）评价工作等级确定计算公示：

$$P_i = C_i / C_{0i}$$

$P_i$ ——第  $i$  个污染物的最大地面浓度占标率，%

$C_i$ ——采用估算模式计算出的第  $i$  个污染物的最大 1h 地面空气质量浓度， $\mu\text{g}/\text{m}^3$

$C_{0i}$ ——第  $i$  个污染物的环境空气质量浓度标准， $\mu\text{g}/\text{m}^3$

$C_{0\text{TSP}}$  取  $900\mu\text{g}/\text{m}^3$

评价等级判别表见表 1.6-1。

表 1.6-1 评价等级判别表

评价工作等级	评价工作分级判据
一级评价	$P_{\max} \geq 10\%$
二级评价	$1\% \leq P_{\max} < 10\%$
三级评价	$P_{\max} < 1\%$

①评价因子和评价标准筛选。



评价因子和评价标准见表 1.6-2。

**表 1.6-2 评价因子和评价标准表**

评价因子	平均时段	标准值 ( $\mu\text{g}/\text{m}^3$ )	标准来源
TSP	2017 年	300	环境空气质量标准 (GB3095-2012) 二级标准

②估算模型参数

估算模型参数表见表 1.6-3。

**表 1.6-3 估算模式参数表**

参数		取值
城市/农村选项	城市/农村	农村
	人口数 (城市选项时)	/
最高环境温度/ $^{\circ}\text{C}$		38.6 $^{\circ}\text{C}$
最低环境温度/ $^{\circ}\text{C}$		3 $^{\circ}\text{C}$
土地利用类型		农作地
区域湿度类型		潮湿气候
是否考虑地形	考虑地形	是 $\sqrt{\quad}$ 否
	地形数据分辨率/m	90
是否考虑岸线熏烟	考虑岸线熏烟	是 否 $\sqrt{\quad}$
	岸线距离/km	/
	岸线方向/ $^{\circ}$	/

③主污染源估算模型计算结果

主污染源估算模型计算结果见表 1.6-4。

**表 1.6-4 主污染源估算模型计算结果表**

距离中心下风向距离 (m)	污染物 TSP	
	预测质量浓度 $C_i/(\text{mg}/\text{m}^3)$	占标率 $P_i/(\%)$
10	0.0265	2.94
50	0.0321	3.57
75	0.0354	3.94
100	0.0386	4.29
200	0.0469	5.21
300	0.0429	4.77
400	0.0372	4.13
500	0.0353	3.92
600	0.0331	3.68
700	0.0308	3.43
800	0.0287	3.19
900	0.0267	2.96
1000	0.0251	2.79

1500	0.0200	2.23
2000	0.0163	1.82
2500	0.0136	1.51
$D_{10\%}$ (m)	/	
最大落地浓度 ( $\text{mg}/\text{m}^3$ )	0.0471	
最大落地浓度占标率 (%)	5.23	
最大落地浓度相应距离 (m)	212	

面源 TSP 的最大占标率  $P_i=5.23\%<10\%$ 。

综上，根据《环境影响评价技术导则——大气环境》（HJ/2.2-2018）将拟建项目大气环境影响评价等级定为二级。空气评价范围为开采矿界外边长 5km 区域。重点评价周边 500m。

#### （5）声环境

拟建项目位于 2 类区，周边敏感点的噪声增加量小于 5dB（A），影响人口不会发生明显变化。根据《环境影响评价技术导则——声环境》（HJ2.4-2009）相关规定，声环境影响评价等级确定为二级。评价范围为矿区外 200m 区域。

#### （6）环境风险

拟建项目为建筑用砂岩矿开采项目，根据调查，运行过程中环境风险物质主要为拟建项目矿区日常工程车辆用柴油，日常机修维护保养所需的润滑油及润滑废油。

根据《建设项目环境风险评价技术导则》（HJ 169—2018）环境风险潜势初判：拟建项目柴油采用柴油桶储存，柴油最大储存量为 200L×2（约 0.334t）。

拟建项目润滑油及润滑废油为油桶储存，润滑油最大储存量为 40L（约 34kg）、润滑废油按润滑油最大储存量计算为 40L（约 34kg）。

根据《导则》中附录 B 中 B.2 其他危险物质临界量推荐值，润滑油（危害水环境物质）临界量为 100t。

采用《导则》中附录 C 中危险物质数量与临界量比值（Q）计算公式：

$$Q=q_1/Q_1+q_2/Q_2+\dots+q_n/Q_n$$

式中： $q_1, q_2, \dots, q_n$ —每种危险物质的最大存在总量，t；

$Q_1, Q_2, \dots, Q_n$ —每种危险物质的临界量，t。

当  $Q<1$  时，该项目环境风险潜势为 I。

当  $Q\geq 1$  时，将 Q 值划分为：（1） $1\leq Q<10$ ；（2） $10\leq Q<100$ ；（3） $Q\geq 100$ 。

根据计算，拟建项目  $Q=0.334/2500t+0.034t/100t+0.034t/100t=8.136\times 10^{-4}<1$ ，拟建项目环境风险潜势为 I。

评价工作等级划分见表 1.6-5。

**表 1.6-5 评价工作等级划分表**

环境风险潜势	IV、IV <sup>+</sup>	III	II	I
评价工作等级	一	二	三	简单分析 <sup>a</sup>
a 是相对于详细评价工作内容而言，在描述危险物质、环境影响途径、环境危害后果、风险防范措施等方面给出定性的说明。				

根据《建设项目环境风险评价技术导则》（HJ 169—2018）评价工作等级划分判断，拟建项目环境风险潜势为 I，环境风险评价等级为简单分析。

## 1.7 产业政策及规划符合性分析

### 1.7.1 产业政策的符合性

#### （1）《产业结构调整指导目录（2011 年本）（2013 年修正）

拟建项目为建筑装饰用石开采，根据《产业结构调整指导目录（2011 年本）（修正）》，拟建项目应纳为该产业政策中鼓励类十二、建材中“机械化石材矿山开采”项目，不属于该产业政策中限制及淘汰类范畴，因此项目满足国家产业政策。

#### （2）《重庆市产业投资准入工作手册》符合性分析

对照《重庆市产业投资准入工作手册》，拟建项目属于非金属矿山，不属于全市范围不予准入的行业。

对照《重庆市产业投资准入工作手册》，《根据重庆市人民政府关于贯彻落实大气污染防治行动计划的实施意见》（渝府发〔2013〕86 号）“主城区为大气污染防治的重点区域，其他区县（自治县）为大气污染防治的一般控制区。”拟建项目位于丰都县，不属于大气污染重点控制区，项目占地不在生态红线范围。不属于重点区域不予准入的产业。

拟建项目不属于大气污染严重的项目，不属于大气污染一般控制区限制类项目。拟建项目属于《重庆市丰都县矿业权设置区划论证报告》（2017）中的新设矿山。拟建项目通过落实生态保护和恢复措施，对生态植被的影响小。总体与“东北部地区、东南部地区限制发展易破坏生态植被的采矿业、建材等工业项目”的要求相符合。

拟建项目位于丰都县，不属于“重庆市产业投资准入政策汇总表东北部地区”不予准入、限制准入的产业。

综上，拟建项目符合《重庆市产业投资准入工作手册》。

（3）与《国家安监总局关于发布金属非金属矿山禁止使用的设备及工艺目录（第一批）（第二批）的通知》（安监总管一〔2013〕101 号）、（安监总管一〔2015〕13

号) 符合性分析。

对照《通知》分析, 拟建项目使用设备及工艺不属于淘汰类, 满足要求。

1.7.2 与环保政策、规划符合性分析

(1) 《矿山生态环境保护与污染防治技术政策》符合性分析

根据《矿山生态环境保护与污染防治技术政策》相关内容与拟建项目符合性分析见表 1.7-1。

表 1.7-1 与《矿山生态环境保护与污染防治技术政策》符合性分析对照表

序号	相关规定	拟建项目符合性	综合分析
1	矿山应做到边开采、边复垦, 破坏土地复垦率达到 85%以上。	拟建项目将对矿山开采破坏的土地采取剥离表土复垦措施。边开采、边复垦, 破坏土地复垦率达到 90%以上。符合要求。	符合《矿山生态环境保护与污染防治技术政策》的规定。
2	禁止在依法划定的自然保护区(核心区、缓冲区)、风景名胜区、森林公园、饮用水水源保护区、重要湖泊周边、文物古迹所在地、地质遗迹保护区、基本农田保护区等区域内采矿。禁止在地质灾害危险区开采矿产资源。禁止新建对生态环境产生不可恢复利用的、产生破坏性影响的矿产资源开发项目。	拟建项目占地不在划定的各类保护区。不属于地质灾害危险区, 生态可恢复。符合要求	
3	禁止在铁路、国道、省道两侧的直观可视范围内进行露天开采。	拟建项目矿区周边均为农村区域, 不在铁路、国道、省道直观可视范围。	
4	限制在生态功能保护区和自然保护区(过渡区)内开采矿产资源。	不在生态红线范围, 不涉及国家重点生态功能区, 不涉及《重庆市重点生态功能区保护和建设规划》(2011-2030 年)中的重点生态功能区。不在限制区内, 符合要求。	
5	限制在地质灾害易发区、水土流失严重区域等生态脆弱区内开采矿产资源	拟建项目不在地质灾害易发区, 矿区以灌丛林为主, 为轻度侵蚀区, 不属于水土流失严重区域。	
6	矿产资源开发应符合国家产业政策要求, 选址、布局应符合所在地的区域发展规划。	符合国家产业政策, 不在城镇规划范围内, 符合区域规划要求。	
7	矿山基建应尽量少占用农田和耕地, 矿山基建临时性占地应及时恢复。	矿区及排土场占地主要为耕地, 项目短期改变土地性质, 闭矿后将恢复为耕地, 不会减少土地资源。	
8	对于露天开采的矿山, 宜推广剥离—排土—造地—复垦一体化技术。	拟建项目废石、表土堆放矿区排土场, 后期利用进行造地, 复垦, 符合要求。	
9	宜采用安装除尘装置, 湿式作业, 个体防护等措施, 防治凿岩、铲装、运输等采矿作业中的粉尘污染。	项目主要采取湿式作业, 喷淋洒水除尘设施, 符合要求	

10	对采矿活动所产生的固体废物，应使用专用场所堆放，并采取有效措施防止二次环境污染及诱发次生地质灾害。	表土剥离、废石堆放排土场、设置挡墙和截排水沟，符合要求。
11	矿山生产过程中应采取种植植物和覆盖等复垦措施，对露天坑、废石场、尾矿库、矸石山等永久性坡面进行稳定化处理，防止水土流失和滑坡。废石场、尾矿库、矸石山等固废堆场服务期满后，应及时封场和复垦，防止水土流失及风蚀粉尘等。	符合要求

《矿山生态环境保护与污染防治技术政策》对矿山生态环境保护与污染防治提出了要求，本次评价按照《矿山生态环境保护与污染防治技术政策》的要求，以及项目周围环境敏感特征和当前技术经济条件，有针对性地提出合理可行的生态环境保护与污染防治措施，以达到实现矿产资源开发与生态环境保护协调发展，避免和减少矿区生态环境破坏和污染的目的。综上，拟建项目的建设符合《矿山生态环境保护与污染防治技术政策》。

### (2) 《重庆市生态功能区划》符合性分析

根据《重庆市生态功能区划（修编）》，项目所在地属于区划中“III-2 三峡库区（腹地）水体保护—水土保持生态功能区”，主导生态功能为三峡水库水体保护，辅助功能为水土保持。三峡水库 145~175m 库岸线至视线所及第一层山脊范围，应划为重点保护区，限制开发；区内自然保护区、森林公园、地质公园和风景名胜区核心区应划为禁止开发区，依法强制保护。

拟建项目不涉自然保护区、森林公园、地质公园和风景名胜区核心区等区域，不属于禁止开发区。不在三峡水库 145~175m 库岸线至视线所及第一层山脊范围，不属于重点保护区。

拟建项目对水环境影响很小，通过加强生态保护和恢复，项目建设对功能区划的生态功能影响小。符合《重庆市生态功能区划》（修编）的要求。

### (3) 《重庆市重点生态功能区保护和建设规划（2011-2030 年）》符合性分析

根据《重庆市重点生态功能区保护和建设规划（2011-2030 年）》，项目所在地属于规划中的三峡库区水源涵养重要区中的库区城镇生态经济区。本区包括三峡库区水源涵养重要区内县城所在区域。该区域的生态服务功能主要是城镇生态环境保护 and 生态经济发展等。生态环境保护建设的主要方向和重点是加强城镇生态环境基础设施建设，合理进行生态经济开发。坚持生态保护优先，适度开发，点状发展。拟建项目属于建筑砂岩开采，通过生态保护与恢复措施，总体上与该规划符合。

#### (4) 与《丰都县生态保护红线划定方案》符合性分析

拟建项目不在丰都县划定的生态保护红线区域内。详见附图 11。

#### (5) 土地利用政策符合性

矿山不涉及基本农田，矿区及排土场占地主要为耕地，项目短期改变土地性质，闭矿后将恢复为耕地，不会减少土地资源。在国家《限制供地项目目录》及《禁止供地项目目录》中未被列入。因此，矿山用地符合现有土地利用政策。

### 1.7.3 规划及规划环评符合性

#### (1) 《丰都县城乡总体规划（2015 - 2030 年）》符合性分析

根据《丰都县城乡总体规划（2015 - 2030 年）》，拟建项目所在区域不在城镇规划范围和城乡空间管制范围，现状为农村地区，符合要求。

#### (2) 《重庆市矿产资源总体规划（2016~2020 年）》符合性分析

表 1.7-2 与《重庆市矿产资源总体规划（2016~2020 年）》符合性分析对照表

序号	相关规划要求	拟建项目情况	符合性分析	
1	禁止开采区	包括国家生态功能区、世界自然遗产、自然保护区、地质遗迹保护区、风景名胜区、森林公园、历史文物、名胜古迹、重要饮水水源保护区等矿产资源开发对生态环境具有不可恢复的影响的地区；地质灾害影响区及易发区；三峡库区两岸第一山脊线之间；长江及其主要支流（包括乌江、嘉陵江、大宁河、阿蓬江、涪江、渠江）两侧可视范围；铁路线路路堤坡脚、路堑坡顶或者铁路桥梁两侧外侧起各向外 1000 米范围；国道、省道、县道的公路用地两侧外缘起各向外 100 米范围；乡道的公路用地外缘起向外 50 米范围；公路渡口和中型以上公路桥梁周围 200 米；公路隧道上方和洞口外 100 米；铁路、国道、省道两侧直观可视范围；都市功能核心区；二环及两江新区范围内的四山地区；重要工业区、大中型水利工程及其淹没区、港口、机场、军事禁区、军事管理区、国防工程区等。明确禁止开采区 216 个。除经国土资源部批准并颁发许可证或市政府批准保留的矿山外，禁止开采区内原则上禁止新建、扩建采矿权，原则上不允许探转采、新设、流转采矿权，已有开发活动退出后应及时复垦被破坏的土地。逐步退出自然保护区的核心区和缓冲区范围内已设置的商业探矿权、采矿权和取水权。三峡库区、长江及其主要支流上游沿江河地区禁止建设排放有毒有害物质、重金属以及存在严重环境安全风险的矿产资	拟建项目不在国家生态功能区、世界自然遗产、自然保护区、地质遗迹保护区、风景名胜区、森林公园、历史文物、名胜古迹、重要饮水水源保护区等内，不涉及生态红线，不在长江及其主要支流两侧可视范围。不在环境保护敏感区的禁止开采区。不在铁路、国道、省道两侧直观可视范围。	符合

		源开发利用项目。铁路两侧禁止开采区内确需从事露天采矿、采石或者爆破作业的，应当与铁路运输企业协商一致，依照有关法律法规的规定报县级以上地方人民政府有关部门批准，采取安全防护措施后方可进行。铁路、国道、省道、长江及其主要支流两侧直观可视范围内禁止露天开采。都市功能核心区除地热水外禁止其它矿产资源的开发利用。		
2	限制开采区	限制开采区包括都市功能拓展区（不含已划为禁止开采区的区域）；四山地区（不含已划为禁止开采区的区域）；基本农田。 限制开采区内坚持环境保护优先，适度开发的原则，严格矿山企业采选技术准入条件，不突破环境承载能力。基本农田范围内禁止露天开采。	拟建项目不在规划限制开采区。	符合
3		规范监管饰面石材、水泥用灰岩、建筑用灰岩等矿种，严控开采总量。 限制开采水泥用灰岩、饰面石材、建筑石料、耐火粘土矿（高岭粘土）、高岭石粘土岩、硫铁矿等对环境可能产生严重影响或后续深加工利用不成熟的矿产。	拟建项目属于《重庆市丰都县矿业权设置区划论证报告》（2017）中的保留矿山。开采总量符合丰都县矿产资源开发要求。拟建项目不会对环境产生严重影响，后续深加工利用成熟。	符合
4	环境保护准入	严格落实各项环境保护措施，具有矿山地质环境保护与恢复治理、土地复垦方案和环境影响评价报告、水土保持方案。严格执行矿山地质环境保护与恢复治理保证金制度和水土保持补偿费制度。取得环境影响评价批准书或排污许可等环保手续。	拟建项目严格落实环保措施，办理环评手续。	符合要求

综上，拟建项目与《重庆市矿产资源总体规划（2016-2020年）》是相符的。

### （3）《重庆市矿产资源总体规划（2016-2020年）环境影响报告书》及审查意见符合性分析

①规划环评环境准入条件（负面清单）符合性分析见表 1.7-3。

表 1.7-3 重庆市矿产资源总体规划项目环境准入条件（负面清单）

序号	相关环境准入条件（负面清单）	拟建项目情况	符合性分析
1	禁止新建对生态环境产生不可恢复利用的、产生破坏性影响的矿产资源开发项目。	拟建项目不涉及生态红线，不在长江第一层山脊线内，不在三峡水库库周。不涉及自然保护区的核心区和缓冲	符合

	严格执行重庆市生态红线，生态红线 I 类区为禁止开采区，在禁止开采区内严禁新设探矿权和采矿权，已有探矿权和采矿权要逐步退出。 全市范围内禁止开发区域：自然保护区的核心区和缓冲区，饮用水源保护区、风景名胜区、湿地公园、重要水源地、水源涵养地等需特殊保护区域的核心区。禁止在三峡水库库周采矿，防止已经关停的小铁矿、小煤矿、石灰石开采场死灰复燃。		区，饮用水源保护区、风景名胜区、湿地公园、重要水源地、水源涵养地等需特殊保护区域的核心区。 通过生态恢复，生态环境可恢复利用的、不会产生破坏性影响。	
3	禁止在依法划定的自然保护区、风景名胜区、森林公园、饮用水源保护区、文物古迹所在地、地质遗迹保护区、基本农田保护区等重要生态保护地以及其他法律法规规定的禁采区区域采矿。		拟建项目不涉及自然保护区、风景名胜区、森林公园、饮用水源保护区、文物古迹所在地、地质遗迹保护区、基本农田保护区等重要生态保护地以及其他法律法规规定的禁采区区域采矿。	符合
4	禁止在重要道路、航道两侧及重要生态环境敏感目标可视范围内进行对景观破坏明显的露天开采。		拟建项目不在重要道路、航道两侧可视范围。项目周边无自然保护区、森林公园等生态环境敏感目标。	符合
5	矿山最低开采规模符合规划设计标准（饰面石材）	2 万立方米/年	拟建项目开采规模 5 万 m <sup>3</sup> /年，根据《丰都县矿业权设置区划论证报告》（2017 年 8 月）：拟建项目属于保留矿山，符合要求。	符合
6		符合国家产业政策和清洁生产要求，禁止采用国家已淘汰的生产工艺和设备；	符合要求	符合

## ②规划环评环境质量底线

规划环评中相关环境质量底线要求如下：

### a 空气环境功能区达标，不会对临近居民造成扰民

通过预测，拟建项目粉尘对大气环境的影响小，环境空气功能区能够达标，不会对临近居民造成扰民。

b 节约用水，有效利用水资源，减少区域水污染物排放，水环境功能区达标不会影响到集中式地下水饮用水源地水量水质。

办公区生活污水产生量约 0.54m<sup>3</sup>/d，设置化粪池 10m<sup>3</sup> 收集处理用于矿山生态恢复和周边耕地施肥。不外排。生产废水处理回用，不外排。符合要求。

### c 声环境功能区达标

拟建项目对周边声环境敏感点影响达标，区域总体满足 2 类功能区要求。

d 废石、尾矿、矿渣、钻屑、钻井废泥浆等固体废物实现无害化、减量化与资源化，不造成环境污染。



拟建项目废石 80%以上用作铺路、筑基、修坝或其他建筑用料，不能利用的进入排土场。沉淀池石粉综合利用。不能利用的袋装后进入排土场。生活垃圾统一收集后定期运至农村垃圾箱由环卫收集外运处置。拟建项目废油主要为机修废油以及废润滑油，定期交有资质的危险废物经营处置单位处置。符合要求。

e 维护生态系统、物种及基因多样性。

拟建项目通过落实评价提出的生态保护和恢复措施以及景观保护措施，总体对生态环境影响小，总体能够维护区域生态系统、物种及基因多样性。符合要求。

### ③规划环评资源利用上限

a 确保土地资源有效利用与管理；最大限度减少矿产资源规划对耕地、林地及草地的占用，满足可持续发展的要求。

拟建项目占地主要为耕地、其他土地，但矿区范围面积小，闭矿后将对矿区、工业广场及排土场等占地恢复为耕地，对土地资源减少影响有限，未占用基本农田，且对临时用地进行复垦，满足可持续发展的要求，总体符合要求。

b 矿产资源开发利用不能影响到当地居民生产生活用水。

拟建项目取水规模小，通过和权属单位协商取水，总体不影响当地居民生产生活用水。

### ④生态保护红线

根据《关于发布丰都县生态保护红线的通知》（丰都府发〔2018〕35号），拟建项目不涉及生态红线，拟建项目与生态红线范围位置关系见附图 11。

综上，通过本环评提出的相关污染防治措施和生态保护、恢复措施，拟建项目与《重庆市矿产资源总体规划（2016-2020 年）环境影响报告书》相关“三线一单”环境保护要求总体是相符的。

### ⑤规划环评审查意见符合性分析

根据《重庆市矿产资源总体规划（2016-2020 年）环境影响报告书》的审查意见（环审 2017 77 号）中优化调整和规划实施过程中的意见：

（一）进一步明确生态优先、绿色发展的规划理念。

（二）严格保护生态空间，引导优化规划空间布局。将生态保护红线作为保障和维护区域生态安全的底线，按照生态优先的原则，依法实施强制性保护。

（三）控制涉及环境敏感区的规划开发规模，防止对饮用水水源保护区等环境敏感区、水土保持和生态多样性维护型等生态功能区的不良环境影响。

(四) 严格矿产资源开发的环境准入条件。

(五) 加强矿山生态修复和环境治理。

拟建项目不属于全市禁止开采矿产，项目满足重庆市产业投资准入要求，符合丰都县矿产资源总体规划。评价针对项目营运期拟产生环境问题提出了相应的生态修复和环境治理措施，实施边开采边恢复等生态恢复和生态补偿措施；项目不在生态红线范围内，不涉及饮用水水源保护区等环境敏感区，不存在生态红线空间与矿产资源开发活动冲突现象。

综上，拟建项目矿山与《重庆市矿产资源总体规划（2016-2020年）环境影响报告书》及审查意见（环审 2017 77 号）的要求是相符的。

#### 1.7.4 与《重庆市丰都县矿业权设置区划论证报告（2017年8月）》符合性分析

根据《重庆市丰都县矿业权设置区划论证报告（2017年8月）》分析，丰都县龙孔镇毛坪建材用砂岩矿为保留矿产。丰都县投放矿山规模变化表见图 1.7-1。

表 4-3 丰都县投放矿山规模变化表

序号	矿业权名称	设置类型	调整前规模	调整后或新设规模	备注
1	重庆良丰矿业有限公司横梁白云石矿	保留	小型	小型	
2	丰都县神龙砂石开发有限公司青龙分公司何家沟灰岩矿	保留	小型	小型	
3	丰都县神龙砂石开发有限公司社坛分公司中坪灰岩矿	保留	小型	小型	
4	丰都县谭辉权采石场山岔河石灰石矿	保留	小型	小型	
5	丰都县神龙砂石开发有限公司树人分公司	保留	小型	小型	
36	丰都县同泰石材有限公司寨门口建筑用砂岩矿	保留	中型	中型	
37	丰都县祥霖矿产品有限公司石庙建筑用砂岩矿	保留	中型	中型	
38	重庆邦景石材有限公司毛坪建材用砂岩矿	保留	中型	中型	
39	重庆创美石材有限公司曹家沟砂岩矿	保留	中型	中型	

因此，本矿山满足《重庆市丰都县矿业权设置区划论证报告（2017年8月）》中矿区设置要求。

### 1.7.5 项目选址环境可行性

#### (1) 矿山选址合理性分析

拟建项目不涉及生态红线，不涉及自然保护区、风景名胜区、森林公园等生态敏感区。距离大山溪直线距离约 1.6km，不在长江第一层山脊线内，不在三峡水库库周。

矿山不涉及基本农田，矿区及排土场占地主要为耕地，项目短期改变土地性质，闭矿后将恢复为耕地，不会减少土地资源。周边居民少，拟建项目未在铁路、国道、省道、高速公路、长江航道两侧的直观可视范围内。

根据现状调查，项目区有一定的环境容量，矿区周边不涉及医院、学校、人口集中区等环境敏感区，周边居民少，通过完善评价提出的污染防治措施，对周边居民影响小。

通过采取评价提出的技术经济可行的环保措施，根据环境影响预测评价与分析，该项目不改变区域环境功能，对周边居民影响小，生态景观影响小，环境影响可接受。总体矿山选址环境可行。

#### (2) 排土场选址可行性分析

矿山排土场位置位于矿区外东北侧，面积约 2695m<sup>2</sup>，总容量约 23000m<sup>3</sup>。排土场的挡墙应由专门的单位进行设计、施工、验收，确保结构安全。总体排土场容积能够满足需要，表土全部收集利用。排土场的选址可行性分析见表 1.7-4 所示。

表 1.7-4 排土场选址可行性分析

序号	《一般工业固体废物贮存处置场污染控制标准》(GB18599-2001) I类场选址要求	建设项目排土场情况	是否符合
1	符合当地城乡建设总体规划要求	不在城镇规划范围内	符合
2	选在工业区和居民集中区主导风向向下风侧，场界距居民集中区 500m 以外。	周边 500m 无居民集中区，北面 30~70m 地势较低处分布居民 3 户。	符合
3	选在满足承载力要求的地基上	排土地基稳定，无滑坡、塌陷满足承载力要求	符合
4	避开断层、断层破碎带、溶洞区，以及天然滑坡区或泥石流影响区	场地没有断层、断层破碎带和溶洞区，也没有处在天然滑坡或泥石流影响区	符合
5	禁止选在江河、湖泊、水库最高水位线以下的滩地和洪泛区	远高于当地河流洪水位。	符合
6	禁止选在自然保护区、风景名胜区和 其他需要特殊保护的区域	无自然保护区、风景名胜区和 其他需要特殊保护的区域	符合

从上表可知，该排土场占地能够满足项目建设需要，符合选址要求。排土场占地约 2695m<sup>2</sup>，主要占地类型为旱地，未占用“基本农田保护区”，矿区闭矿后将对其

全部恢复为耕地。评价范围内未见珍稀保护野生植被和名木古树。评价范围内野生动物种类较少，缺少大型野生哺乳动物，未见珍稀保护动物。通过落实评价提出的生态保护和恢复措施，排土场对生态环境影响小，可以接受。从环境保护的角度分析，排土场选址合理。

综上，从环境保护的角度分析，总体项目选址合理。

#### 1.7.4 平面布置合理性

运输道路布置在矿区内中间位置，有利于减轻运输噪声和扬尘影响。矿山工业场地布置在矿区外西北侧，石材加工间与敏感点有山丘隔声，有效减轻设备噪声对周边居民影响。预计厂界达标，对居民的影响值达标。总体项目的平面布置合理。

综上，总体项目的平面布置合理。

### 1.8 环境保护目标

#### 1.8.1 环境保护目标

拟建项目占地不涉及生态红线，不涉及自然保护区、风景名胜区、森林公园等生态敏感区。

(1) **生态环境**：评价范围内的耕地、林地、动植物。

(2) **地表水环境**：大山溪，农业用水，评价范围无饮用水源功能。当地居民用水均为自来水。根据分析，拟建项目评价等级定为三级 B。评价满足其依托污水处理设施环境可行性分析要求即可。

(3) **声环境**：该项目矿区外 200m 内居民为环境敏感目标。

(4) **环境空气**：矿区外 2500m 内龙孔镇分散居民为环境敏感目标。重点关注矿区周边 500m 范围分散居民点。

该项目环境保护目标见下表 1.8-1~1.8-3，环境保护目标分布见：现场照片见附图 3、4、环境保护目标分布图见附图 5。

**表 1.8-1 环境保护目标统计表**

分类	敏感点特点		环境影响因素
生态	林地、草地及植被	矿区内主要为小麦、玉米等农作物，矿区周边有少量乔林和杂草。植被主要为柏木、油松、麻栎、马尾松乔木和少量黄荆灌丛、马桑灌丛，芒灌草丛，未见珍稀保护植被。	表土剥离、粉尘、水漏失

动物	评价范围内野生动物种类较少，缺少大型野生哺乳动物，未见珍稀保护动物。多为常见鸟类、啮齿类动物。	表土剥离、粉尘、噪声
地表水	矿区地表水主要依坡流形式排出矿区向外排泄，矿区西侧一条季节性冲沟，由南向北向约 1.9km 汇入大山溪；大山溪为 III 类，农业用水。不涉及饮用水源保护区。	环境风险
运输道路	石材经开采后由运输车辆直接外运，产品经北侧乡村公路运出，公路沿线分布着散居居民。	粉尘、噪声
排土场	四周 200m 范围分散分布有 10 户居民。	粉尘、噪声

### 1.8-2 环境空气保护目标

名称	坐标/m		保护对象	保护内容	环境功能区	相对厂址方位	相对厂界距离/m
	X	Y					
居民点 1	180	189	居民，3 户约 9 人	大气环境	2 类	东北	55~90
居民点 2	215	202	居民，9 户约 27 人	大气环境	2 类	东北	120~190
居民点 3	275	312	居民，10 户约 30 人	大气环境	2 类	东北	240~380
居民点 4	-10	241	居民，4 户约 12 人	大气环境	2 类	西北	150~170
居民点 5	-113	251	居民，11 户约 33 人	大气环境	2 类	西北	220~310
居民点 6	-132	410	居民，15 户约 45 人	大气环境	2 类	西北	325~455

矿区周边 500-2500m 分散居民约 300 户约 900 人。

### 1.8-3 声环境保护目标

名称	保护对象	相对厂址方位	相对厂界距离/m	高差 (m)	环境功能区
矿区					
居民点①	居民，3 户约 60 人	东北	55~90	0	2 类
居民点②	居民，6 户约 27 人	东北	120~190	0	2 类
居民点③	居民，4 户约 12 人	西北	150~170	-20	2 类
加工区					
居民点 1#	居民，4 户约 12 人	西	120~140	-15	2 类
居民点 2#	居民，2 户 6 人	西	174~200	-20	2 类

### 1.8-4 地表水环境保护目标

保护对象	相对厂界距离/m	坐标	高差 (m)	保护要求
大山溪	1200	-1034、825	-145	II 类

## 1.8.2 环境保护要求

### (1) 生态环境

根据《矿山生态环境保护与恢复治理技术规范（试行）》、绿色矿山建设的相关环保要求，采取生态环境保护与恢复措施，实施开采边恢复，加快生态恢复和生态补偿的进程；保护和恢复景观。加快生态系统恢复性建成，促进生态系统良性循环。减少项目建设引起的水土流失，保护周边普通植被，土壤环境，不影响区域的生态系统结构和稳定性。维持区域景观的协调性。

#### （2）水环境

生产废水处理回用，生活污水农林施肥，不排入地表水环境。采取防渗措施，不影响地下水水质。

#### （3）环境空气

确保大气污染物达标排放，满足当地的环境空气 2 类功能区划要求。

#### （4）声环境

场界噪声满足 2 类区标准，不影响矿区周边居民正常生产、生活，区域居民点声环境质量能够达到 2 类功能区划要求。不因为噪声影响周边野生动物。

## 2 建设项目工程分析

### 2.1 矿山概况

#### 2.1.1 地理位置与交通

毛坪建材用砂岩矿山位于丰都县北东 35°方向，与县城直距约 20 公里，属龙孔镇金台村五社所辖。矿界呈较规则四边形，矿山中心点西安 80 坐标 X=3325468，Y=36495565。矿山位于龙孔镇—金台村村道东侧，至龙孔镇运距约 4 公里，距丰都新县城运距约 40 公里，有简易村道公路与丰都-龙孔镇主干公路相通，交通较为便利。

#### 2.1.2 拟建项目基本情况

- (1) 项目名称：重庆邦景石材有限公司毛坪建材用砂岩矿
- (2) 项目业主：重庆邦景石材有限公司
- (3) 建设性质：新建
- (4) 生产规模：5 万 m<sup>3</sup>/年。
- (5) 矿区范围：矿区面积：0.0429km<sup>2</sup>，开采标高：+690~+610m；开采矿种：建筑用砂岩矿；开采方式：露天开采。
- (6) 开采方式：露天开采、公路开拓叉装机运输
- (7) 开采方法：采矿方式为台阶式开采、机械切割采矿方法。采用圆盘锯切割开采，机械叉装，叉装机运输。
- (8) 产品方案：拟建项目产品方案为建筑用石材。每年从矿山开采下来的矿石约 5 万 m<sup>3</sup>，其中 2 万 m<sup>3</sup> 进入加工车间后采用切割机按照客户的需要切割成相应规格的建筑材料，主要用于建筑装饰等；剩余 3 万 m<sup>3</sup> 荒料条石直接外售。

表 2.1-1 产品方案表

序号	名称	规格		年产量
1	毛坯石材（荒料）			3 万方（7.5 万 t）
2	青石板	0.3m×0.6m×0.03m		1 万方（2.5 万 t）
3	路沿石	0.12m×0.19m×0.2m		0.5 万方（1.25 万 t）
4	其他石材			0.38 万方（0.95 万 t）
5	合计			4.88 万方（12.2 万 t）
6	碎石	20~40mm	约 0.77 万 t（废石：0.5 万 t、边角料 0.27 万 t）	仅加工本矿区产生的废石、边角料

(9) 服务年限：6.9 年。

(10) 工程投资：1000 万元，其中环保工程投资 157 万元。

(11) 建设内容：采矿设备安装；规范建设排土场 1 座；配套建设沉淀池等相关环保设施。

### 2.1.3 矿山开采范围

拟划矿区范围由 1~4 号拐点圈闭，开采侏罗系中统沙溪庙组上段（J<sub>2s2</sub>）建筑石料用砂岩。拐点坐标见表 2.1-2。

表 2.1-2 拟划矿区范围拐点坐标一览表

编号	X	Y
1	3325651	36495574
2	3325514	36495684
3	3325285	36495530
4	3325475	36495445
面积：0.0429km <sup>2</sup>		开采标高：+690~+610m
开采矿种：建筑用砂岩矿		

### 2.1.4 矿权设置及相邻矿之间的关系

经向丰都县及市国土资源和房屋管理局查询及现场实地查看，丰都县龙孔镇金台村五社毛坪建材用砂岩矿拟划矿区范围内及周边无其他矿业权设，评估范围内无地下矿山，无矿权及资源纠纷。

### 2.1.5 储量、服务年限

设计开采范围内保有资源储量（333）38.5 万 m<sup>3</sup>，矿山设计生产能力 5 万 m<sup>3</sup>/年，按综合回采率 90%计，则矿山服务年限为：

设计开采区矿山服务年限按下列公式计算：

$$T=Q(1-\rho)/A=38.5 \times 0.9 / 5 = 6.9 \text{ 年}$$

式中：T—服务年限 a；

A—年生产能力，A=5 万立方米/年；

Q—设计资源量，Q=38.5 万 m<sup>3</sup>；

$\rho$ —按综合回采率=90%；

即：设计开采范围服务年限为 6.9 年。

### 2.1.6 矿山工程项目组成

拟建项目工程组成见表 2.1-2。



表 2.1-2 矿山工程组成表

序号	工程	组成内容	工程内容
1	主体工程	矿山开采区	面积：0.0429km <sup>2</sup> ，开采标高：+690~+610m，开采矿种为：建筑用砂岩矿，开采方式：露天开采，生产规模 5 万 m <sup>3</sup> /年。
		工业场地	位于矿区外西北侧，占地面积 6660m <sup>2</sup> 。布置 1F 板材加工厂房 1 间、办公房、材料房、变电室、成品堆放区及沉淀池等。其中，板材加工厂房占地面积约 450m <sup>2</sup> (长 30m, 宽 15m, 高 5m)，顶部设置雨棚，四面为为轻钢龙骨墙体。厂房内设置切石机 2 台，行车 1 台。并单独设 1 间破碎间对本矿开采废石和石材加工间产生的边角料进行再次加工，面积约 20m <sup>2</sup> ，破碎间除进料、出料口外其余采用彩钢瓦房封闭，出料口设软帘。
2	辅助工程	办公、生活区	办公用房位于工业广场加工间西北侧，主要设办公室、食堂、卫生间等，砖混结构，建筑面积 180m <sup>2</sup> 。
		排土场	拟布置在矿区北侧，占地 2965m <sup>2</sup> ，平均堆高 8m，容量为 23000m <sup>3</sup> （约 50000t）。
		机修	机械设备检修与维护主要委托厂家进行，矿山只做日常维护保养。矿区内不设机修间。
3	储运工程	堆放场	拟布设在工业广场南东侧与加工房相邻，占地面积 1950m <sup>2</sup> 。分南北两区，其中南区占地面积 910m <sup>2</sup> ，北区占地面积 1050m <sup>2</sup> 。铺装 C20 水泥层厚 20cm，碎石垫层厚 20cm。平均堆高 2m，容量 3900t。
		矿区公路	矿区运输道路布置总长 740m，其中矿区外道路长 130m、矿区及工业场地道路长 610m。道路路面宽 3.5m。铺装 C20 水泥层厚 20cm，公路内侧修建排水沟，设计规格 0.40m×0.40m，长度同公路，岩石基槽，MU7.5 砂浆直接抹面。
		材料间	布设 1 间 1F 砖瓦结构，建筑面积 40m <sup>2</sup> ，位于工业广场南西侧加工房旁。用于存放柴油和润滑油料。柴油及润滑油均采用油桶储存，柴油最大储存量 200L×2，润滑油最大储存量 40L。集中堆放在储存间，并设置容积不低于储存量的围堰，地面进行防渗。
4	公用工程	供水系统	水源来自矿区外东侧水库水源，同时拟将矿区北侧水塘作为生产用水备用水源，容积约为 2000m <sup>3</sup> 。
		排水、防洪	在开采过程中，大气降水沿地表、开采台阶边沟自流至矿区外部公路排水沟，采场排水沟约 310m。排土场上部和两侧设置截排水沟，上部利用矿区排水沟、两侧修建截排水沟总长约 90m。工业广场由于占用原冲沟，下部拟铺设 180m 长排洪暗涵至工业广场北侧外冲沟。
		供电系统	现有当地农用电网，拟修建一间单层砖混结构变电室，建筑面积 20m <sup>2</sup> ，位于加工房北侧。年用电量约为 50×104kwh/a。
5	环保工程	生产废水	拟在采区下部设 5 个 4m×3m×1.5m，容量分别为 90m <sup>3</sup> 。加工区设容积 230m <sup>3</sup> 沉淀池。开采平台废水及板材加工间废水经排水沟收集后进入沉淀池沉淀处理后回用，不外排。
		生活污水	办公区旁设化粪池 1 座约 10 m <sup>3</sup> ，收集后用于周边生态恢复和周边耕地施肥，不外排。
		废气	圆盘锯、切割机采用湿式切割。冲击钻机自带喷头采用湿式作业，运行过程产生的粉尘经水喷淋降尘后无组织排放。加工间各切割机自带喷头采用湿式作业。 排土场设置喷淋洒水管网、喷嘴 1 套，水源从矿区东侧高位水池

		接入。矿山出入口设置车辆冲洗设施 1 座，配套沉淀池 10m <sup>3</sup> 。矿区主要道路全部采用混凝土硬化。道路、场地每日洒水清扫。排土场设置喷淋洒水管网、喷嘴 1 套，水源从矿区东侧水池接入。破碎加工间进出口设置喷淋洒水管网洒水、破碎间设备密闭、出料口设软帘遮挡。 碎石堆料场顶部采用彩钢棚遮盖结构。
	固体废物	危险废物（润滑废油）：按照《危险废物贮存污染控制标准 GB18597-2001(2013 年修订)》材料房设置危险废物储存间约 2m <sup>2</sup> ，润滑废油通过油桶收集，下部设置容积不低于储存量的托盘，地面进行防渗。定期交有资质的危险废物经营处置单位处置。 生活垃圾：设置生活垃圾收集桶。 矿区固废：配备 1 台压滤机，将矿区沉淀污泥、加工间沉淀池污泥、车辆冲洗池污泥通过压滤机脱水后袋装收集进入排土场。

拟建项目占地类型见表 2.1-3。

表 2.1-3 拟建项目占地类别统计表 单位：m<sup>2</sup>

序号	区域	土地类别			小计
		耕地		其他土地	
		旱地	水田		
1	矿区	42900	/	/	42900
2	排土场、工业广场	5587	1318	2450	9355
合计占地		48487	1318	2450	52255

### 2.1.7 矿区地质特性

矿区范围内主要出露地层为第四系全新统坡残积层（Q<sub>4</sub><sup>dl+el</sup>）、侏罗系中统上沙溪庙组上段（J<sub>2</sub>s<sup>2</sup>）。现由新至老叙述如下：

#### （1）第四系全新统坡残积层（Q<sub>4</sub><sup>dl+el</sup>）

为褐黄色粘土，含少量页岩碎石，在低洼处分布，厚度 0~0.2m。与下伏地层呈角度不整合接触。

#### （2）侏罗系中统上沙溪庙组上段（J<sub>2</sub>s<sup>2</sup>）

长石石英砂岩呈深灰色中厚层——厚层状，长石石英砂岩具有细粒砂状结构，块状构造，矿物组分主要为：长石、石英、少量岩屑、云母等。厚大约 100m。

#### （3）矿层及矿石特征

本矿区含矿地层为侏罗系中统沙溪庙组上段（J<sub>2</sub>s<sup>2</sup>）。以长石、石英、少量岩屑、云母等。在含矿层顶部的青灰色长石石英砂岩为本矿山开采矿层。据现场观测，矿层顶底板界面十分清楚，岩层面平整，沿走向、倾向均较稳定。

### 2.1.8 矿山开采方法和工艺

重庆邦景石材有限公司毛坪建材用砂岩矿山矿层基本裸露于地表，仅局部表层覆盖有一层表土，平均厚度 0.5m 左右，剥离量不大，矿山所采矿石在本区厚度大，

矿体与围岩质硬，整体性较好，采用露天开采方式。根据矿山开采技术条件，结合矿山实际情况，采矿方式为台阶式开采。

本矿山开采建筑用砂岩矿，作为建筑装饰用石材，采用圆盘锯切割开采，机械叉装运输工艺流程：

剥离表土 → 圆盘锯竖向切割 → 钻孔横向水平分割 → 叉车装载 → 汽车运加工厂 → 起重机装车 → 汽车外运。

表土剥离：矿山开采矿体多裸露于地表，表土层较薄，本设计遵循“先剥后采、采剥并举”的原则，采用挖掘机+人工剥离地表覆土、灌木及杂草，剥离超前距离不得小于 4m。

圆盘锯竖向切割工艺：利用风钻在岩层走向和倾向方向下打孔，将层状砂岩分割成块状。

沿层面分离工艺：矿山采用电动圆盘锯进行竖向切割，圆盘锯为行走式，机架下方安装有行走轨轮，可在轨道上行走，轨道长度 9-10m。圆盘锯锯片直径 3m，切割深度 0.9~1.1m，向下平均切割 10 次能形成一个 10m 左右的台阶。在矿山采场分别沿走向和倾向布置圆盘锯进行竖向切割，将轨道下方砂岩矿分割成块状。

机械叉装运输：分割完成后，使用挖掘机和叉装机将分割完毕的石材叉装至矿山石材加工区。

### 2.1.9 矿山开拓及运输

#### (1) 矿山开拓

根据矿山生产规模和地形的实际情况，本矿山开拓方式为公路运输开拓。

#### (2) 分台阶高度划分及采场参数

台阶高度：10m；

台阶坡面角：80°；

最终边坡角：≤60°；

工作平台宽度：15m；

清扫平台：8m；

安全平台宽度：4m。

#### (3) 开采顺序及推进方向

按照金属非金属矿山安全规程要求，按即经济又安全的原则，结合矿区地质条件及开采技术条件，设计开采时采用自上而下水平分台阶开采，设计台阶高度为

10m。设计开采标高为+690~+610m，相对高差 80m，设计台阶高度为 10m，台阶平台标高分别为+680m、+670m、+660m、+650m、+640m、+630m、+620m、+610m、共 8 个台阶。

#### (4) 采面生产能力验算

##### ① 叉装机数量计算

$$R_1 = a/q^1$$

式中：a—每天需运输矿石量  $m^3$ ；

$$a = \text{生产能力/年循环数} = 50000/300 = 167m^3；$$

$q^1$ —每天每辆叉装机运输能力，设计运输叉装机载重为  $2.5m^3$ ，单次运输往返时间约为 5 分钟，每天运输 7 小时、84 趟。

$$q^1 = 2.5 \times 84 = 210m^3。$$

$$R_1 = a/q^1 = 167/210 = 0.8 \text{ 辆，取 1 辆。}$$

根据计算结果可知，矿山配备 1 辆载重  $2.5m^3$  的叉装机，即可满足矿山生产运输量。

##### ② 运输汽车数量计算

$$R_1 = a/q^1$$

式中：a—每天需运输矿石量  $m^3$ ；

$$a = \text{生产能力/年循环数} = 50000/300 = 167m^3；$$

$q^1$ —每天每辆汽车运输能力，设计汽车运输载重为  $10m^3$ ，矿石运输最远距离约 450m，单次运输往返时间为 20 分钟，每天运输 7 小时、21 趟。

$$q^1 = 10 \times 21 = 210m^3。$$

$$R_1 = a/q^1 = 167/210 = 0.8 \text{ 辆，取 1 辆。}$$

根据计算结果可知，矿山配备 1 辆载重  $10m^3$  的汽车，即可满足矿山生产运输量。

##### ③ 圆盘切割机数量计算

$$R_1 = a/q^1$$

式中：a—每天需开采矿石量  $m^3$ ；

$$a = \text{生产能力/年循环数} = 50000/300 = 167m^3；$$

$q^1$ —每天生产能力，设计圆盘切割机每次切割为  $14m^3$ ，单次切割时间为 60 分钟，每天运行 7 小时，共循环切割 7 次。

$$q^1 = 14 \times 7 = 98m^3。$$

$R_1=a/q^1=167/98=1.7$  辆，取 2 台。

根据计算结果可知，矿山配备 2 台圆盘切割机，即可满足矿山生产运输量。

根据矿山生产实际情况，设计选用两台圆盘切割机、一辆叉装机、一辆汽车，能满足年生产能力的需要。

### 2.1.10 矿山总体布置

#### (1) 矿山工业场地

位于矿区外西北侧，占地面积 6660m<sup>2</sup>。布置 1F 板材加工厂房 1 间、办公房、材料房、变电室、成品堆放区及沉淀池等。

综合办公楼位于矿区入口处，砖混结构，建筑面积约 180m<sup>2</sup>。

板材加工间位于工业广场中部：占地面积约 450m<sup>2</sup>（长 30m，宽 15m，高 5m），顶部设置雨棚，四面为为轻钢龙骨墙体。厂房内设置切石机 2 台，行车 1 台。并单独设 1 间破碎间对本矿开采废石和石材加工间产生的边角料进行再次加工，面积约 20m<sup>2</sup>，破碎间除进料、出料口外其余采用彩钢瓦房封闭，出料口设软帘。

成品堆场采用露天堆料，位于工业广场北侧，占地面积约 2965m<sup>2</sup>，分南北两区。其中成品堆场南区占地面积 910m<sup>2</sup>，北区占地面积 1050m<sup>2</sup>。铺装 C20 水泥层厚 20cm，碎石垫层厚 20cm。平均堆高 2m，容量 3900t。在堆料场南区南侧设碎石堆料区，碎石堆放量按 1 个月计算，堆高 3.0m，需要 100m<sup>2</sup>，碎石堆放区顶部采用彩钢棚遮盖结构，并配备喷雾洒水除尘装置 1 套对车辆装卸进行喷雾降尘。

#### (2) 材料间

布设 1 间 1F 砖混结构，建筑面积 40m<sup>2</sup>，位于工业广场南西侧加工房旁。用于存放柴油和润滑油料。柴油及润滑油均采用油桶储存，柴油最大储存量为 200L×2，润滑油最大储存量为 40L。集中堆放在储存间，并设置容积不低于储存量的围堰，地面进行防渗。

另外，材料房单独设置一间危险废物储存间约 2m<sup>2</sup>存放废润滑油料，按照《危险废物贮存污染控制标准 GB18597-2001（2013 年修订）》建设。

#### (3) 矿山公路

新建矿区运输道路总长 740m，其中矿区外道路长 130m、矿区及工业场地道路长 610m。矿山道路按露天矿道路等级三级修建，宽 3.5m。最小圆曲线半径 15m，最大纵坡坡度不大于 10°，每隔 100~150m 设置坡度不大于 3%的缓和坡段，缓和坡段不小于 40m。路面铺装 C20 水泥层厚 20cm，公路内侧修建排水沟，设计规格 0.40m

×0.40m，长度同公路，岩石基槽，MU7.5 砂浆直接抹面。矿区入口新建车辆冲洗设施。

#### (4) 排土场

拟布置在矿区北侧，占地 2965m<sup>2</sup>，平均高 8m，容量为 23000m<sup>3</sup>（约 50000t）。结合矿山实际情况，排土场仅设计一个阶段，堆放高度不大于 10m，坡面角按 1:2 坡比留设，约为 30°，最终边坡角不大于 30°。排土场拦渣坝采用浆砌石结构，上底×下底×高为 0.4m×0.6m×1.2m，墙体采用 M7.5 砂浆砌筑条石浇筑，嵌入基岩不小于 0.3m。墙身在基础以上 0.5m 的位置设置泄水孔，间距 1.5m，上下左右交错布置，泄水管外倾 5%，尺寸 100×100mm，最低一排泄水孔的进水孔下部需设置隔水层，采用 50cm 厚粘土夯填。

#### 2.1.11 矿山主要设备

拟建项目主要设备见表 2.1-4。

表 2.1-4 拟建项目主要设备表

序号	型号 参数	单位	设备数量
矿山开采	圆盘切割机 YRK-1500/1900 双刀矿山机	台	2
	叉装机 LW500KL-T18	台	1
	冲击钻 QCZ-1	台	2
	空压机 W3.5/5	台	2
石材加工间	板材切割机 YRK-1500/1900	台	2
	行车	台	1
	抛光机	台	1
	打磨机	台	1
	压滤机	台	1
	载重汽车 10t	辆	1

#### 2.1.12 公用工程

##### (1) 供水

本矿山水源来自矿区外东侧水库水源，根据调查，东侧水库为山坪塘，无水域功能，容积约 1.5 万 m<sup>3</sup>，主要用作周边农用。同时拟将矿区北侧水塘作为生产用水备用水源，容积约为 2000m<sup>3</sup>。

根据产排污手册建筑用石加工业产污系数，条石开采参照 0.096t/m<sup>3</sup> 计算。约 16m<sup>3</sup>/d，湿法钻孔用水约 1.0m<sup>3</sup>/d，湿法切割用水量为 15m<sup>3</sup>/d，损耗水量约占 20%，每天循环用水量约 12.8m<sup>3</sup>，补充消耗水约 3.2m<sup>3</sup>。

根据建设方经验和产排污手册建筑用石加工业产污系数，石材加工车间湿法切割、打磨加工产品面积约 10 万 m<sup>2</sup>，水量按照 0.873t/m<sup>2</sup> 计算，约 291m<sup>3</sup>/d。损耗水量约占 20%，每天补充消耗水约 58.2m<sup>3</sup>。

表 2.1-5 拟建项目生产用水量汇总表 m<sup>3</sup>/d

项 目		用水总量	新鲜用水量	重复用水量	排放量
生 产 用 水	矿山钻机、切割机用水	16	3.2	12.8	0
	板材加工间生产用水	291	58.2	232.8	0
	表土剥离洒水	0.5	0.5	0	0
	排土场洒水	2	2	0	0
	道路洒水	0.5	0.5	0	0
	车辆清洗用水	10	1	9	0
合计		29.0	7.2	21.8	0

生活用水量约 1.0m<sup>3</sup>/d，见表 2.1-6。

表 2.1-6 拟建项目生活用水量汇总表

序号	用水项目	用水人数	用水标准	用水量 (m <sup>3</sup> /d)	排水量 (m <sup>3</sup> /d)
1	生活用水	12 人	50L/人·天	0.60	0.54
小计				0.60	0.54

## (2) 排水

### ①矿区

矿区外侧新建截排水沟，矿区道路侧设置边沟，在道路边沟下方设置沉砂池 150m<sup>3</sup> 用于收集初期雨水。后期雨水经路侧边沟进入外部公路排水沟。

在矿区外西侧新建 4m×3m×1.5m 的 5 级沉淀池，容量为 90m<sup>3</sup>。开采平台切割、钻孔废水经排水沟进入该沉淀池沉淀处理后由水泵抽至矿区回用、不外排。

### ②板材加工间

在板材加工间西北侧新建容量为 250m<sup>3</sup> 的 5 级沉淀池，沉淀池用于石材加工间废水处理，石材加工间生产废水经沉淀后回用、不外排。

工业广场由于占用原冲沟，下部拟由东南向西北铺设 180m 长排洪暗涵至工业广场北侧外冲沟。

### ③排土场

排土场上部利用矿区截排水沟，两侧新建截排水沟，总长约 90m。

## (3) 供电

利用已有供电设施。矿山供电由就近 10KV 农网供电线路接入，为单回路供电。

设计高压控制为 10kV 户外跌落开关，低压为配电柜控制，室内低压配电柜型号为 GGD 型，各设备安装集中点设控制开关。

本矿区为露天采石场，对矿区供配电设备没有特殊要求，供配电设备用一般通用型。当电力公司停电或供电系统故障时，企业直接停止生产作业，无需配备备用电源。

### 2.1.13 工程拆迁安置

据现场调查，矿界范围内无居民。不涉及工程拆迁安置。

### 2.1.14 施工期、劳动定员及工作制度

#### (1) 施工期

拟建项目施工期主要为设备安装，施工期短，约 2 个月。

#### (2) 劳动定员

全矿职工总人数 12 人。

#### (3) 年工作制度

矿区年工作日 300 天，每日 1 班，8 小时工作制。

板材加工间年工作日 300 天，每日 2 班，8 小时工作制，夜间（22—6 点）不作业。

### 2.1.15 主要技术经济指标

拟建项目主要技术经济指标见表 2.1-7。

表 2.1-7 矿山主要技术经济指标

序号	项目名称	单位	指 标	备 注
一、矿区要素				
1	矿区面积	km <sup>2</sup>	0.0429	4 个拐点圈定
2	设计面积	km <sup>2</sup>	0.0429	4 个拐点圈定
3	采矿证开采标高	m	+890~+610	
4	设计开采标高	m	+890~+610	
二、资源要素				
1	开采矿种		建筑用砂岩	
2	矿层产状		322° ∠23°	
3	占有地质资源储量	万 m <sup>3</sup>	38.5	资源类别 333
4	产品方案		砂岩原矿、路沿石、青石板	
三、采矿方案				
1	开采方式		露天开采	
2	开拓运输方式		汽车运输	



序号	项目名称	单位	指 标	备 注
3	开采方法		台阶式开采	台阶高度 10m
4	设计生产能力	万 m <sup>3</sup> /a	5	
5	设计服务年限	a	6.9	
6	工作制度	天/班/时	300/1/8	
7	建设工期	月	3	
四、采场要素				
1	剥离超前距离	m	≥4	
2	台阶高度	m	10	
3	工作平台宽度	m	15	
4	安全平台宽度	m	4	
5	清扫平台宽度	m	8	
6	台阶坡面角	°	80	
7	最终边坡角	°	60	
五、供电系统				
	供电电源	KV	10kV 农网用电	
	用电负荷	kw	165	
	变压器		S11-200/10/0.4	
六、劳动定员（矿山）				
1	企业人数	人	12	
	其中：生产工人	人	8	
	管理及服务人员	人	4	
七、经济效益				
1	项目总投资	万元	1000	

## 2.2 工程分析

### 2.2.1 施工期主要建设内容及污染源分析

拟建项目施工期主要为钢结构加工厂房的搭建、工业场地硬化及加工间设备安装，施工过程中产生少量扬尘及施工废水。少量施工废水经沉淀后用于场内防尘洒水。由于拟建施工期工程量小，施工期短，建设期影响小。

### 2.2.2 运营期生产工艺流程

#### (1) 矿山采矿

由于山体内石材被表土覆盖，在采石前须将其剥离，为采石工序做好准备。表土较薄，采剥同时进行。拟建项目生产流程及污染物产生环节见图 2.2-1。

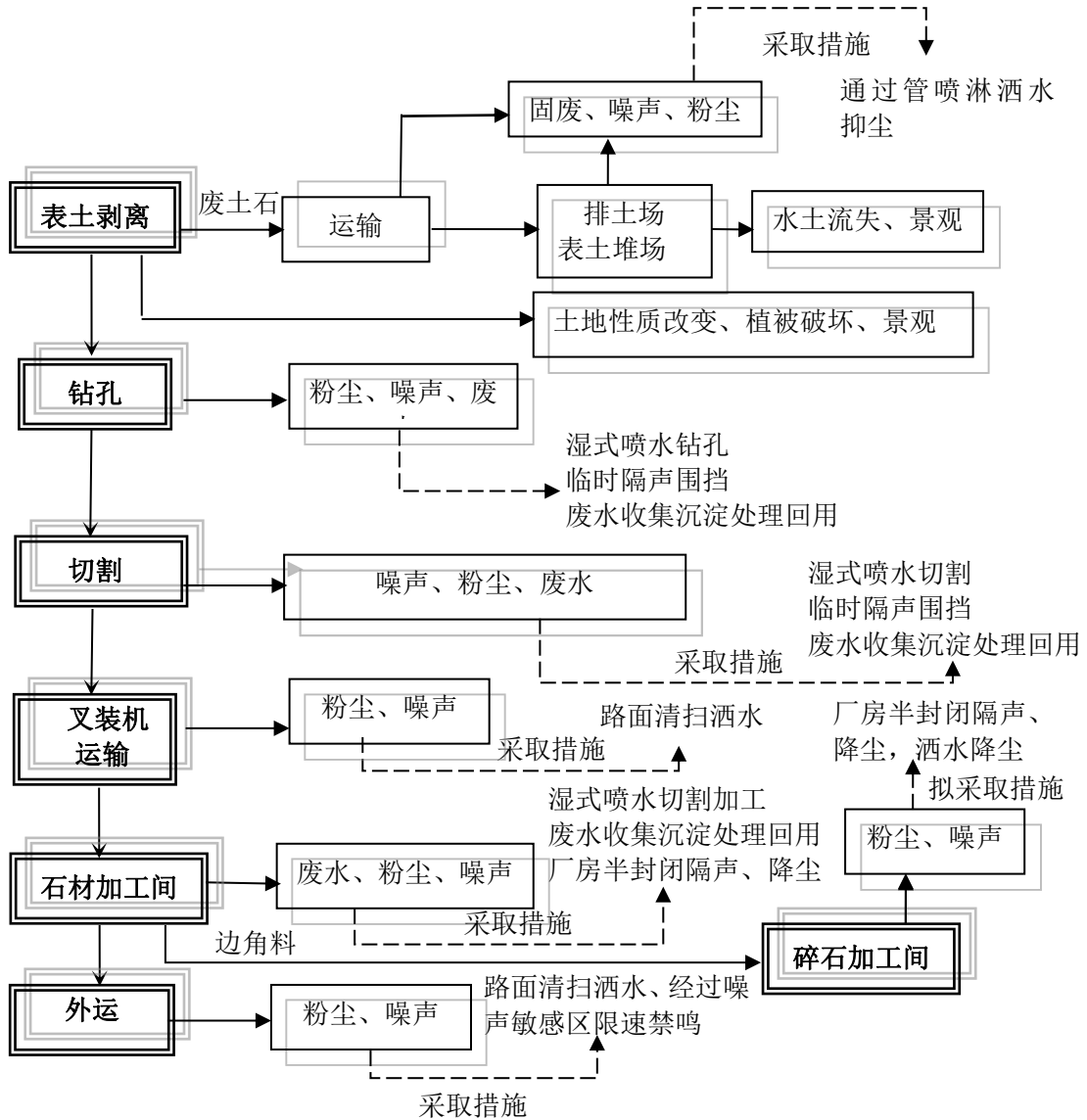


图 2.2-1 矿山开采工艺流程及污染物产生位置、收集处置示意图

①剥离

对地表覆盖物进行适当清理后，使用挖掘机和人工剥离表土。表土堆放在排土场，便于采矿完毕后复垦。表土剥离过程扰动地表，对地表植被、景观、水土流失等产生一定影响；产生少量粉尘。

②钻孔、切割

圆盘锯竖向切割工艺：矿山采用电动圆盘锯进行竖向切割，圆盘锯为轨道行走式，机架下方安装有行走轨轮，可在轨道上行走。圆盘锯锯片直径 3.0m，切割深度 0.9-1.1m。在矿山采场分别沿走向和倾向布置圆盘锯进行竖向切割，将轨道下方砂岩矿分割成块状。

水平钻孔切割工艺：圆盘锯竖向切割后，采用 QCZ-1 型冲击钻机对各矿块进行水平钻孔分割，钻孔直径 25mm，钻孔间距约 15cm，钻孔深度 20~30cm，冲击钻必须采用湿式作业。

③叉装、运输

分割完成后，使用叉装机将分割完毕的石材叉装至矿山石材加工区堆料场。

④产品运输

成品石料在堆料场装车，采用公路运输方式，由汽车直接外运；产品条石运输设备选用载重 10t 自卸式汽车运输。

(2) 石材加工生产工艺

石材加工生产工艺流程如图 2.2-2。

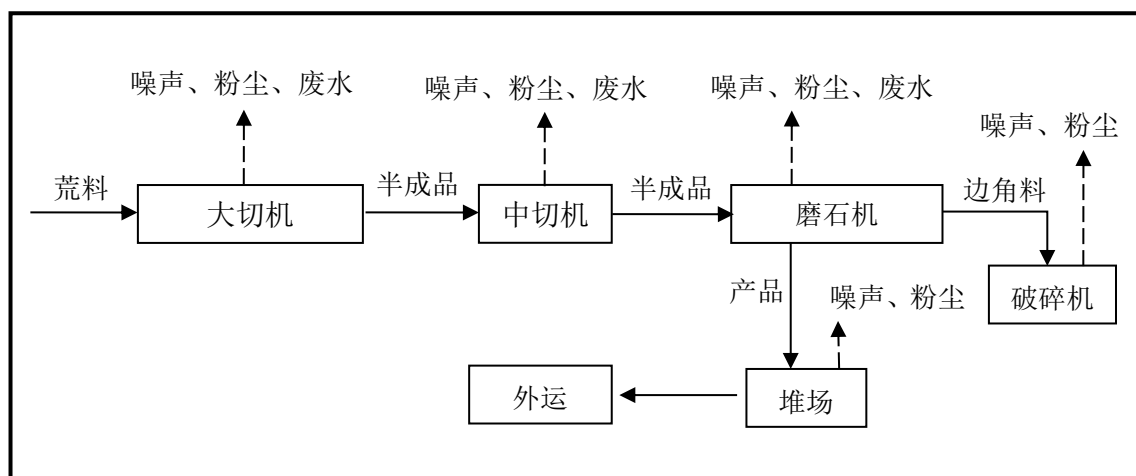


图 2.2-2 矿石加工生产工艺及产污环节流程图

拟建项目石材加工产品有青石板、路沿石，它们主要区别在于产品的大小尺寸、厚度，其生产工艺基本一致。石材加工时用行车将毛坯石材放置于单臂大切石机上，根据客户需求切割成需要的规格，使用带水作业开启循环水泵，切割为湿加工作业，产生的粉尘被带水作业循环水冲洗至原有矿区沉淀池后形成沉渣，切割过程还会产生机械噪声及废石。

初步切割完成后利用行车放置于红外线中切机、红外线切割机进行进一步的切割成片和切边。同样使用带水作业，过程中产生的粉尘直接被水冲洗至沉淀池，过程产生噪声及废石。完成后即为成品，置于成品堆存区外售。

经切割后的边角料由装载车运送至破碎间进行再次加工，破碎车间安装 1 台破碎机进行一次性破碎，将石料加工为粒径约 20~40mm 的碎石。该生产单元除进料口和下料口外，其余为全封闭；并在进料口和下料口设置洒水装置，出料口设软帘遮

挡。碎石采用人工转运。碎石设置 1 个堆料场，总面积约为 100m<sup>2</sup>，产品外运时采用铲车装车，堆场顶部采用彩钢棚遮盖结构并设洒水装置。

### 2.2.3 物料平衡

(1) 产品总量：12.5 万 t/a，其中 7.5 万 t 作为荒料石材外售、5 万 t 经加工后外售。

(2) 剥离表土：根据矿山设计资料，矿区内矿石多裸露于地表，剥离厚度平均 0.5m，矿山开采面积 42900m<sup>2</sup>，共计剥离表土量为 21450m<sup>3</sup>，表土容重按 1.4t/m<sup>3</sup> 计，矿山服务年限 6.9 年，则矿山每年剥离表土的量约为 3110t/a (2221m<sup>3</sup>/a)，运至排土场，后期用于矿区复垦用土。

(3) 废石量：根据同类矿山开采经验，石材开采过程中产生的废石量约为生产规模的 5%。拟建年生产规模为 5 万 m<sup>3</sup>/a (12.5 万 t/a)，石材开采过程中产生的废石量按生产规模的 5%计，则产生废石约 0.625 万 t/a。

矿山年度物料平衡见图 3.2-1。

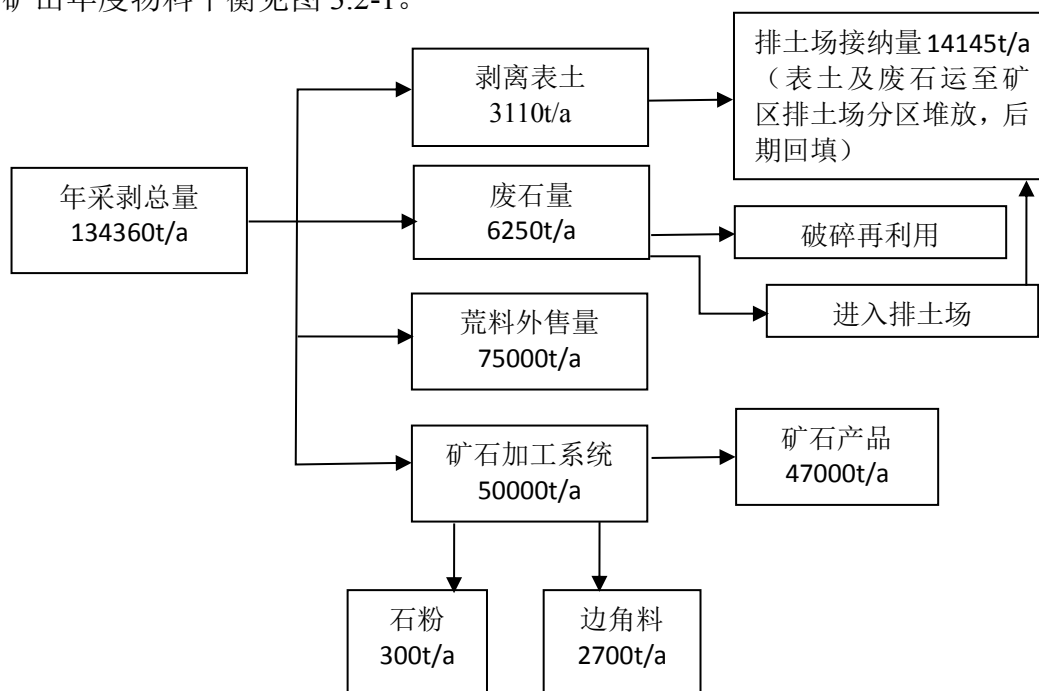


图 2.2-1 矿山年度物料平衡图

## 2.2.4 营运期主要污染源及污染物排放情况

### 2.2.4.1 废气

#### (1) 表土剥离粉尘

表土剥离产生粉尘，需进行表土剥离面积约 42900m<sup>2</sup>，剥离厚度平均按 0.5m，

生产期平均年剥离量 0.311 万 t/a。根据《逸散性工业粉尘控制技术》，粉尘量约 0.025kg/t，产生量约 0.08t/a。通过高位水池管道喷淋洒水，抑制粉尘；除尘效率约 80%，其粉尘的排放量可降至 0.016t/a。

### (2) 排土场粉尘

排土场卸料过程中也将产生粉尘，粉尘量约 0.025kg/t，生产期平均年堆放量 0.311 万 t/a，产生量约 0.08t/a。根据《逸散性工业粉尘控制技术》计算，排土场风扰、风蚀排放系数约为  $8.27 \times 10^{-5}$ kg/t，则排土场风力粉尘产生量约 0.2t/a。粉尘产生量约 0.28t/a。通过管道喷淋洒水，除尘效率约 80%，其粉尘排放量约 0.056t/a。

### (3) 石材开采切割、钻孔粉尘

参照《逸散性工业粉尘控制技术》（中国环境科学出版社）中给出的钻孔逸散尘排放系数 0.004kg/t（矿石），拟建项目年生产规模约 12.5 万/t，则矿山钻孔过程扬尘产生量为 0.5t/a。本矿山采用湿式作业，扬尘量减少 99%，故拟建项目钻孔粉尘排放量约 0.005t/a。

根据《环境统计手册》统计数据及类比同类项目，1 台切割机的粉尘产生量约为 0.45kg/h，切割机每天工作约 7 小时，年工作日 300 天，则年粉尘产生量为 0.945t。通过采取湿式作业，其除尘率可达 99%，粉尘排放量约为 0.009t/a。

### (4) 石材加工粉尘

根据固废产排污计算石粉约 260t/a，如干式作业不采取措施，粉尘量约占切割石粉量的 10%，26t/a，通过对切割机和石材喷水作业，99.5%石粉和水混合以水雾形式在设备附近沉降。石粉以粉尘形式排放量约 0.13t/a，为无组织排放，排放速率为 0.027kg/h。

### (5) 破碎粉尘

根据《采石场大气污染物源强分析研究》，《逸散性工业粉尘控制技术》（中国环境科学出版社）和相关类比调查，矿石筛分破碎处理过程中颗粒物排放量在无控制情况产率为：破碎 0.25kg/t。本矿山破碎加工规模为 0.77 万吨/a，每天 8 小时工作，年工作日 300 天，则：

破碎进料口卸料粉尘产生量约 0.012kg/t，进料采用人工投料，投料量及投料高度较车辆卸料低，产尘量约为车辆卸料产尘量的 60%，则拟建项目卸料产尘量约 0.022kg/h，年粉尘产生量约 0.05t/a。拟建项目卸料口设置喷淋洒水，降尘效率约 80%。进料粉尘排放量为 0.01t/a。

破碎机产尘量为 0.25kg/t，则小时粉尘产生量 0.80kg/h，年粉尘产生量约 1.92t/a。

拟建项目破碎机置于单独加工间内，破碎后碎石采用人工转运，转运进出口设置软帘。除转运过程中少量粉尘从软帘排放，约 90%破碎粉尘能控制在设备间内，通过喷雾洒水降尘和自然沉降，加工间粉尘量排放量可降至 0.192t/a，为无组织排放，排放速率为 0.225kg/h。

### (6) 矿区内部运输粉尘

载重汽车运输过程中将产生一定的扬尘，其产尘强度与路面种类、季节干湿以及汽车运行速度等因素有关。场区道路上所产生的扬尘采用经验公式，即：

$$Q_i = 0.123 \left( \frac{V}{5} \right) \times \left( \frac{M}{6.8} \right)^{0.85} \times \left( \frac{P}{0.5} \right)^{0.72}$$

$$Q = \sum Q_i$$

式中：  $Q_i$ ——每辆汽车行驶扬尘量，kg/km·辆；

$Q$ ——汽车运输总扬尘量；

$V$ ——汽车行驶速度，km/h；

$M$ ——汽车重量，t/辆；

$P$ ——路面灰尘覆盖率，kg/m<sup>2</sup>。

本矿区平均每天约 20 车次，速度 20km/h 行驶，矿区最远运输距离按 450m 计算，对道路路况以 0.2kg/m<sup>2</sup> 计，经计算，车辆在道路上产生的二次扬尘为 0.353kg/km·辆，道路二次扬尘 3.18kg/d，0.954t/a；通过地面清扫、洒水措施，道路路况以 0.05kg/m<sup>2</sup> 计，降尘效率 70%，粉尘排放量 0.286t/a。

### (7) 燃料废气

拟建项目除运输车辆外，机械设备均使用电能，机械设备施工不会有燃油废气排放，对环境的影响甚微。车辆场区及道路运输行驶将排放燃油尾气，其成分主要为 NO<sub>x</sub>、CO、THC 等。但由于运营期运输车次量较小、行驶距离较短。因此，运营期燃油尾气排放量较少，项目所在区域地形开阔，废气扩散条件好，运营期汽车尾气排放对大气环境影响较小。

### (8) 厨房油烟

矿山厨房利用清洁能源液化罐为燃料，因工作人员较少，故烹饪时产生的油烟烟气较少。

### (9) 产品运输扬尘

对进出矿山运输车辆进行冲洗，物料进行覆盖防尘，有效控制运输过程扬尘。

拟建项目营运期大气污染物产生及排放情况统计见表 2.2-1。

表 2.2-1 项目营运期大气污染物产生及排放情况一览表

污染源		污染类型	大气污染物粉尘	治理措施	治理效率	排放量 t/a
			产生量 t/a			
表土剥离粉尘		面源	0.08	喷淋洒水	80%	0.016
排土场粉尘		面源	0.28	喷淋洒水	80%	0.056
矿山钻孔、切割粉尘		面源	1.445	湿式喷水作业	99%	0.014
石材加工粉尘		面源	26	湿式喷水作业、半封闭厂房	99.5%	0.13
破碎粉尘	卸料	面源	0.05	人工投料、喷淋洒水	80%	0.01
	破碎		1.92	湿式喷水作业、半封闭厂房	90%	0.192
矿区内部道路运输粉尘		面源	0.954	道路、堆场定期清扫、喷淋洒水	70%	0.286
合计			30.729	/	/	0.704

#### 2.2.4.2 噪声

表 2.2-2 主要设备噪声等级

序号	设备名称及型号	声源噪声级 dB (A)	治理措施	治理后噪声级 dB (A)
1	切割机	110	切割、冲击钻设备在靠近矿界处作业时，在靠近厂界一侧设置可移动临时隔声屏围挡	90
2	冲击钻	110		90
3	叉装机	80	/	90
4	载重汽车（10 吨）	80	/	80
5	挖掘机	80	/	80
6	空压机	90	布局在矿区中部	90
7	切石机	90	四面由轻钢龙骨墙体隔声。	75
8	磨石机	90		75
9	行车	80		65
10	板框压滤机	75	/	75
11	破碎机	95	基础减振、厂房密闭隔声	75

采场内设备在矿区内露天和流动作用，采区内的噪声部分沿山体向上传播，根据地形有山丘隔声。

#### 2.2.4.3 废水

### (1) 生活污水

本矿山员工均为当地人，不在矿山内住宿。因此，生活污水主要是厨房用水、粪便污水等，拟建项目建成后在职员工 12 人，用水量约为 50L/d·人，则每日用水量 0.6m<sup>3</sup>/d，产污系数取 0.9，生活污水产生量约为 0.54m<sup>3</sup>/d。设置化粪池 10m<sup>3</sup> 收集处理用于矿山生态恢复和周边耕地施肥，不外排。

表 2.2-3 拟建项目污水污染物产生一览表

污水来源及污水量	污染物	浓度 (mg/L)	产生量(t/a)
生活污水 162.0m <sup>3</sup> /a	COD	450	0.07
	SS	300	0.05
	NH <sub>3</sub> -N	30	0.005
	动植物油	80	0.01

### (2) 生产废水

采区钻孔、切割废水约 16m<sup>3</sup>/d，设置容积 90m<sup>3</sup> 的 5 级沉淀池处理回用，不外排。加工间废水 232.8m<sup>3</sup>/d，设 5 级沉淀池 250m<sup>3</sup> 收集处理回用，不外排。车辆清洗总用水量为 10m<sup>3</sup>/d，经 1 座 10 m<sup>3</sup> 沉淀池处理循环用于洗车，不外排。机械设备检修与维护主要委托厂家进行，矿山只做日常维护保养。设备的清洁采用棉纱擦拭，不产生设备清洗含油废水。

因此，矿山无生产废水外排。

### (3) 初期雨水

矿山开采导致开采面裸露，流经采面的初期雨水中会夹杂大量的 SS。

雨水汇水量计算采用如下公式计算：

$$Q=\Psi q F$$

式中： Q—雨水流量，L/s；

Ψ—径流系数，经验数值为 0.15；

q—设计暴雨强度，L/s.hm<sup>2</sup>；

F—汇水面积，hm<sup>2</sup>（采区、工业广场面积），取值 4.956hm<sup>2</sup>；

重庆市降雨强度采用如下暴雨强度公式计算：

$$q=2822(1+0.755\lg P)/(t+12.8P^{0.428})^{0.77}=211.36$$

式中： P—设计降雨重现期，重庆取 5a；

t—降雨历时（取 1h）。

按照公式，可以估算出矿区雨水流量为 157L/s，考虑初期雨水按 15min 计算约 141.3m<sup>3</sup>，本矿山应在公路排水沟下设置总容积 150m<sup>3</sup> 的初期雨水沉砂池，经沉淀后



可作为生产用水。

#### 2.2.4.4 固体废物

##### (1) 表土

需进行表土剥离面积约 42900m<sup>2</sup>，剥离厚度平均按 0.5m，生产期平均年剥离量 0.311 万 t/a。

##### (2) 废石

拟建项目年生产规模为 5 万 m<sup>3</sup>/a (12.5 万 t/a)，石材开采过程中产生的废石量按生产规模的 5%计，则产生废石约 0.625 万 t/a，其中 80% (0.5 万 t/a) 可用于碎石加工再利用，剩余不能利用的废石约 0.125 万 t/a 堆放在排土场。

根据产排污手册建筑用石加工业产污系数，废石 (边角料和石粉) 0.03t/m<sup>2</sup>，年加工产品面积约 10 万 m<sup>2</sup>，废石 (边角料和石粉) 产生量约 0.3 万 t/a。其中边角料废石约占 90% (0.27 万 t/a)，剩余为石粉约 0.03 万 t/a。边角料全部用于碎石加工。

##### (3) 生产废水沉淀池废石浆

拟建项目采用湿式作业，根据类比同类型项目，矿区切割废水中含石粉约 260t/a (干重)，压滤机压滤后含水率按照 50%计算，沉淀池废石浆量约 520t/a，260m<sup>3</sup>/a。

##### (4) 生活垃圾

拟建项目在职员工 12 人，生活垃圾按每人每天 1kg 计，则每年产生的生活垃圾总量为 3.6t/a，在办公生活区设置垃圾桶，统一收集后定期运至农村垃圾箱由环卫收集外运处置。

##### (5) 危险废物

拟建项目营运期产生少量机修废油以及设备的废润滑油，年产生量约 0.5t，属于危险废物 HW08，按照《危险废物贮存污染控制标准 GB18597-2001(2013 年修订)》设置危险废物储存间约 2m<sup>2</sup>，润滑废油通过油桶收集，下部设置容积不低于储存量的托盘，地面进行防渗。定期交有资质的危险废物经营处置单位处置。

机械设备检修与维护主要委托厂家进行，矿山只做日常维护保养。设备的清洁采用棉纱擦拭，含油棉纱混入生活垃圾按照生活垃圾处理。

##### (6) 生活污水处理污泥

化粪池定期清陶用于周边耕地施肥。

#### 2.2.4.5 污染物排放汇总

拟建项目污染物排放情况具体见表 2.2-4。

表 2.2-4 改扩建后污染物排放量

类型	内容	产生量	污染物	处理前		拟采取治理措施	处理后	
				浓度	产生量 (t/a)		排放浓度	排放量
废水	生活污水	0.54m <sup>3</sup> /d	COD	450mg/L	0.07	设置化粪池 10m <sup>3</sup> 收集处理用于矿山生态恢复和周边耕地施肥，不外排。	/	/
			SS	300mg/L	0.05		/	/
			NH <sub>3</sub> -N	30mg/L	0.005		/	/
			动植物油	80mg/L	0.01		/	/
废气	表土剥离粉尘	无组织排放	颗粒物	/	0.08	喷淋洒水	/	0.016
	排土场粉尘				0.28	喷淋洒水	/	0.056
	矿山钻孔、切割粉尘				1.445	湿式喷水作业	/	0.014
	石材加工粉尘				26	湿式喷水作业、半封闭厂房	/	0.13
	卸料粉尘				0.05	人工投料、喷淋洒水	/	0.01
	破碎粉尘				1.92	湿式喷水作业、半封闭厂房	/	0.192
	矿区内部道路运输粉尘				0.954	道路、堆场定期清扫、喷淋洒水	/	0.286
噪声	设备噪声	75~110dB (A)			合理布局		场界噪声达标	
固废	表土	3110m <sup>3</sup> /a		新建一座排土场，面积 2695m <sup>2</sup> ，容量约 23000m <sup>3</sup> 。表土进入排土场和废石分区堆放，后期用于矿山复垦。				
	废石及边角料	8950t/a		部分经破碎后用作铺路、筑基、修坝或其他建筑用料。利用率不低于 80%，不能利用的进入排土场。				
	沉淀池废石浆	820 (含水率 50%) t/a		部分作为石粉综合利用。不能利用的袋装后进入排土场。				
	生活垃圾	3.6/a		在办公生活区设置垃圾桶，统一收集后定期运至农村垃圾箱由环卫收集外运处置。				
	危险废物	0.5t/a		按照《危险废物贮存污染控制标准 GB18597-2001(2013 年修订)》设置危险废物储存间约 2m <sup>2</sup> ，润滑油通过油桶收集，下部设置容积不低于储存量的托盘，地面进行防渗。定期交有资质的危险废物经营处置单位处置。				
	生活污水处理污泥	少量		化粪池定期清陶用于周边耕地施肥。				

表中单位：污废水水量：万 t/a，污废水浓度：mg/L；污染物产生或排放量：t/a；大气污染物浓度：mg/m<sup>3</sup>；固体废物产生量：t/a

### 3 环境现状调查与评价

#### 3.1 自然环境概况

##### 3.1.1 地形地貌

丰都县地处四川盆地东部边缘平行岭谷与盆周山地过渡地带，由一系列平行褶皱山系构成。从西北向东南依次排列为黄草山、蒋家山、方斗山、七跃山，呈“四山夹三槽”地貌格局，低山丘陵相间分布，长江自西南向东北横穿县境，把全县分成大致相等的南北两岸，整个地貌东南高，西北低，北岸地形开阔平缓，南岸地形狭窄陡峻。境内最低海拔 118.5m，最高海拔 2000m，相对高差 1881.5m。从地势看，500m 以下主要分布在渠溪河、大山溪两岸及长江沿岸；500~1000m 主要分布在黄草山、蒋家山、方斗山和龙河沿岸，1000m 以上主要分布在方斗山山脊和七跃山山脊地区。

矿区及周边海拔标高大部分都在+600m 以上，矿区附近最高海拔标高+800m，最低海拔标高+600m，两者相对高差 200m。矿区地势总体南高北低。沟谷切割不强烈，切割深度 1~2 m，沟河纵坡度 9~18%。属构造剥蚀条形低山之单面山地貌。

##### 3.1.2 地质特性

###### (1) 矿区地层

矿区范围内主要出露地层为第四系全新统坡残积层（ $Q_4^{dl+cl}$ ）、侏罗系中统上沙溪庙组上段（ $J_2s^2$ ）。现由新至老叙述如下：

###### 第四系全新统坡残积层（ $Q_4^{dl+cl}$ ）

为褐黄色粘土，含少量页岩碎石，在低洼处分布，厚度 0~0.2m。与下伏地层呈角度不整合接触。

###### 侏罗系中统上沙溪庙组上段（ $J_2s^2$ ）

长石石英砂岩呈深灰色中厚层——厚层状，长石石英砂岩具有细粒砂状结构，块状构造，矿物组分主要为：长石、石英、少量岩屑、云母等。厚大约 100m。

###### (2) 矿区构造

矿区位于丰都-忠县向斜南东翼。矿区岩层呈单斜产出，无次级褶曲，未见断层通过，地质构造简单。地层产状：倾向  $322^\circ$ ，倾角  $23^\circ$ 。见图 3.1-1。




图 3.1-1 构造纲要图

### (3) 矿层及矿石特征

本矿区含矿地层为侏罗系中统沙溪庙组上段 ( $J_2s^2$ )。以长石、石英、少量岩屑、云母等。在含矿层顶部的青灰色长石石英砂岩为本矿山开采矿层。据现场观测，矿层顶底板界面十分清楚，岩层面平整，沿走向、倾向均较稳定。

矿石为青灰色，质较硬，细-中粒砂状结构、块状构造，颗粒较均匀，主要矿物成分为石英、长石，重矿物，岩屑较少，接触-空隙式胶结，胶结物主要为泥质，少量钙质。

### 3.1.3 水文地质

#### (1) 水文

丰都县全县河流众多，有大小河流 107 条。长江自西南进，东北出，横贯县境中部，流程 47km，是境内最大地河流。本区属长江水系，大山溪为长江北岸一级支流。大山溪发源于丰都县保合乡，由东向西经红星乡后折向西南，流经丰都县社坛、

永兴等乡（镇），于仁义乡入涪陵境内，至百汇注入长江；河道全长 45.8km，流域面积 150km<sup>2</sup>，平均比降 7.9%，多年平均流量 2.19m<sup>3</sup>/s，流域平均径流深 460mm，年径流总量 4.66 亿 m<sup>3</sup>。

拟建项目所在地地表水体不发育，无河流等地表水体，矿区地表水主要依坡流形式排出矿区向外排泄，矿区西侧一条季节性冲沟，由南向北向约 1.6km 汇入大山溪；

本矿山位于山坡上，地势北侧高，南侧低，降水排泄条件较好，根据矿山地形优势，矿区降水采用自流排泄。

## （2）水文地质条件

矿区范围内无地表水体，地下水的补给来源为大气降水。地下水富水性受季节性降水控制，大气降雨大部分以坡流形式排泄，区内无积水，排泄条件通畅。矿区位于山坡上，其地面高程均高于当地侵蚀基准面高程，补给水源贫乏。矿区水文地质条件简单。

根据区域水文地质资料和收集资料，按照各段不同的地下水赋存条件，沿线地下水主要有二种类型：一是第四系孔隙水，二是基岩裂隙水。

**A 第四系孔隙水：**该层地下水主要分布在局部地势较低地段，主要赋存于素填土空隙中，水流径流方式为大气降雨后向地势低洼地带汇聚储存，水位及水量受气候影响波动大，水头性质无压，赋存于松散土层中，大气降水、沟渠和农业灌溉水为其主要补给源。水量、水位变化大，且不稳定。地势低洼地段局部积水，粉质粘土分布厚薄不均，且其为不透水层，大气降水后多形成地表径流向低洼处排泄，下渗赋存于第四系人工填土和基岩强风化带裂隙中。

**B 基岩裂隙水：**主要贮存于基岩裂隙中，强风化基岩风化裂隙发育，富水性好，中风化基岩主要为砂、泥岩互层（夹层），较完整~完整，泥岩为相对隔水层，砂岩裂隙较发育~不发育，富水性一般，总体渗透性较差，含水性较弱。大气降雨后沿地面或下渗后径流，地势低洼一带，形成潜水或向更低点排泄；地下水径流方向主要受地形及裂隙发育程度的控制，大多流向地势低洼地带或沿孔隙、裂隙下渗；地下水的排泄主要为向地势低洼处径流，其次为大气蒸发。

本矿区调查未见泉井点出露。矿区无涌水，无积水，影响矿区的水文地质因素主要是大气降水。本矿山位于一山脊顶部，降水排泄条件较好，根据矿山地形优势，矿区降水采用自流排泄。

### 3.1.4 矿产资源

该矿矿区范围内属于砂岩资源，无天然气、矿泉水、煤炭以及其他矿产资源的开发活动。矿山开采无共伴生其他矿产。

### 3.1.5 气候、气象

丰都县属亚热带季风性气候区，气候温和、雨量充沛、四季分明。多年平均气温 16.3℃，多年平均风速 1.0m/s。极端最高气温 38.6℃（1996 年 6 月 15 日）。极端最低气温 3℃（1994 年 11 月 28 日）。多年平均降水量 1017.7mm，最大年降水量 1255.9 mm，最小年降水量 731.4 mm。降雨分布不均表现在四季上：冬季（12~2 月）最少，仅占全年的 5%；春季（3~5 月）雨量占全年的 28%；夏季（6~8 月）雨量是全年最多的季节，占全年雨量的 42%；秋季（9~11 月）雨量占全年的 25%，且多秋绵雨天气。

### 3.1.6 动植物

丰都全县植被层次丰富，种类繁多。天然生长的乔木 170 余种，常见的有马尾松、麻柳、黄连木、柏、青冈、杉木等 10 余种；中药材 1200 种以上，野生药材 1015 种，常见的有泡参、天麻等。长江北岸多丘陵，南岸山大坡陡，竹多林茂，降水充足，气候温暖，为野生动物提供了良好的栖息环境。全县有野生哺乳纲兽类 8 个目、10 余科，约 40 种；鸟纲 12 个目、15 科，200 余种。

矿区范围内主要为农作物，无珍稀保护植物。评价范围内野生动物种类较少，缺少大型野生哺乳动物，现有的野生动物多为一些常见的鸟类、啮齿类等，矿区内未见珍稀保护动物。

### 3.1.7 土地利用现状

全县幅员面积为 290085.9 公顷，土地利用情况如表 3.1-1。

表 3.1-1 土地利用类型表

序号	土地利用种类	数量（公顷）
1	耕地	68747.00
2	基本农田	59680.00
3	园地	19499.12
4	林地	164703.75
5	牧草地	880.04
6	建设用地	12902.00
7	城乡建设用地	10000.00
8	城镇工矿用地	3030.00
9	交通、水利及其他建设用地	2902.00

### 3.1.8 水土流失

根据《全国水土保持规划国家级水土流失重点预防区和重点治理区复核划分成果》及《重庆市人民政府关于公布水土流失重点预防区和重点治理区复核划分成果的通知》（渝府办发[2015]197号），丰都县龙孔镇属于水土流失重点治理区，根据《重庆市水土保持公报（2016）》，项目所在区丰都县平均水土流失强度为中度，平均土壤侵蚀模数为 3262t/km<sup>2</sup>·a。

矿区属低缓丘陵地貌，水土流失类型以水力侵蚀为主，主要形式为坡面侵蚀，同时存在沟蚀，在暴雨季节局部陡峭山坡可能发生滑坡、崩塌、泥石流等重力侵蚀，矿区以灌丛林为主，侵蚀模数为 1500t/km<sup>2</sup>·a。

表 3.1-2 丰都县水土流失现状表

序号	侵蚀强度分级		丰都县	
			面积 (km <sup>2</sup> )	占幅员 (流失) 面积比例 (%)
1	幅员面积		2901.00	/
2	微度侵蚀		1684.68	58.07
3	水土 流 失 面 积	轻度流失	344.43	28.32
4		中度流失	335.90	27.62
5		强度流失	256.10	21.06
6		极强度流失	241.17	19.83
7		剧烈流失	38.71	3.18
8		水土流失面积	12216.31	41.93
9	年平均侵蚀总量 (万 t)		396.74	
10	平均侵蚀模数 (t/km <sup>2</sup> ·a)		3262	

### 3.2 区域污染源及生态影响因素调查

评价区域为农村地区，居民少，评价区域无工业企业等污染源。目前矿区及周边主要为灌木林地和草地、耕地。

### 3.3 环境质量现状

#### 3.3.1 环境空气质量现状

##### (1) 空气质量达标区判断

本评价引用重庆市生态环境局公布的 2017 重庆市环境状况公报中丰都县环境空气质量现状数据，区域空气质量现状评价见表 3.3-1。

表 3.3-1 区域空气质量现状评价表

污染物	年评价指标	现状浓度 (μg/m <sup>3</sup> )	标准值 (μg/m <sup>3</sup> )	占标率%	达标情况
PM <sub>10</sub>	年平均质量浓度	68	70	97.1	达标
SO <sub>2</sub>		12	60	20.0	达标
NO <sub>2</sub>		35	40	87.5	达标

PM <sub>2.5</sub>		49	35	140.0	超标
CO (mg/m <sup>3</sup> )	日均浓度的第95百分位数	1.6	4	40.0	达标
O <sub>3</sub>	日最大8h平均浓度的第90百分位数	116	160	72.5	达标

根据分析，项目所在区域 PM<sub>2.5</sub> 不满足环境空气质量标准，区域城市环境空气质量不达标。

## (2) 环境质量现状

根据《环境影响评价技术导则 大气环境》(HJ2.2-2018) 中环境空气质量现状调查与评价的数据来源：评价范围内没有环境空气质量监测数据或公开发布的环境空气质量现状数据的，可选择符合《环境空气质量监测点位布设技术规范》(HJ664-2013) 规定，并且与评价范围地理位置邻近，地形、气候条件相近的环境空气质量区域点或背景点监测数据。

根据调查，拟建项目评价范围内没有满足评价要求的环境空气质量监测数据和公开发布的环境空气质量现状数据。因此，本评价引用重庆市生态环境局公布的 2017 重庆市环境状况公报中丰都县环境空气质量现状数据进行评价。丰都县环境空气质量区域点位于丰都县商业二路，该监测点位与评价范围地理位置邻近，布设符合《环境空气质量监测点位布设技术规范》(HJ664-2013) 规定。因此，采用该数据进行评价范围内的环境质量现状分析符合导则要求。

基本污染物环境质量现状评价见表 3.3-2。

表 3.3-2 基本污染物环境质量现状监测结果表

监测点位	污染物	年评价指标	现状浓度/ ( $\mu\text{g}/\text{m}^3$ )	评价标准 / ( $\mu\text{g}/\text{m}^3$ )	最大浓度 占标率/%	超标频 率/%	达标 情况
商业二路	PM <sub>10</sub>	年平均质量浓度	65	70	97.1	0	达标
	SO <sub>2</sub>		11	60	20.0	0	达标
	NO <sub>2</sub>		19	40	87.5	0	达标
	PM <sub>2.5</sub>		42	35	140.0	100	超标
	CO (mg/m <sup>3</sup> )	日均浓度的第95百分位数	1.9	4	40.0	0	达标
	O <sub>3</sub>	日最大8h平均浓度的第90百分位数	109	160	72.5	0	达标

由表 3.3-1、3.3-2 可知，评价区域 PM<sub>10</sub>、SO<sub>2</sub>、NO<sub>2</sub>、CO、O<sub>3</sub> 浓度均满足环境空气质量二级标准，PM<sub>2.5</sub> 不能够满足《环境空气质量标准》(GB3095—2012) 中的二级标准。



目前，丰都县范围内还未公布具体的达标规划，本次评价根据重庆市环境保护局公布的《2017 重庆市环境状况公报》中“措施与行动”方案中明确减缓的方案如下：

①交通污染控制：全市范围内加快淘汰黄标车和老旧车，加强新车环保监管，组织开展新车环保信息公开检查，推广新能源汽车 1 万余辆。完成 8 个码头岸电改造试点项目、330 艘船舶重油使用设施拆除。加强储油库、加油站油气回收装置运行日常监管。全面执行国五标准车用柴油、汽油，严厉打击流通领域销售和使用不合格油品。加强非道路移动机械环保监管，全市划定高排放非道路移动机械禁止使用区域近 4000 平方公里。

②工业污染控制：关闭区域内大气污染严重的工业企业，整治烧结砖瓦企业，加快燃煤锅炉清洁能源改造。

③扬尘污染控制：督促施工单位严格执行“施工控尘十项强制规定”，加大清扫保洁机具投入和作业频次，建成区道路机扫率保持 85%以上，建筑垃圾运输车辆全面执行密闭运输，严格执行“定工地、定线路、定渣场”三定规定。

④生活污染控制：加快加强餐饮业油烟治理，印发《关于加强高污染燃料禁燃区巩固和建设工作的通知》，指导各区县巩固 2765 平方公里高污染燃料。禁燃区，新增高污染燃料禁燃区 88.4 平方公里。

近期目标：到 2020 年，细颗粒物（PM<sub>2.5</sub>）年均浓度控制在 40 微克每立方米以下，其他指标达标；环境空气质量优良天数比例达到 80%（292 天）以上，重污染天气保持较少水平。

中期目标：到 2024 年，六项主要污染物指标全部达标，环境空气质量优良天数比例达到 82%（300 天）以上，重污染天气保持较少水平。

在重庆市范围内（包括丰都县）执行相应的整治措施后，可改善区域环境质量达标情况。

### 3.3.2 地表水现状评价

拟建项目所在地地表水大山溪为长江支流，评价引用引用重庆佳熠检测技术有限公司 2016 年 11 月 22 日至 28 日对项目所在区域附近地表水环境进行监测。

（1）监测断面：长江高家镇

（2）监测因子：pH、COD、BOD<sub>5</sub>、氨氮、总磷、石油类

（3）监测时间：2016 年 11 月 22 日至 28 日

评价标准：环境执行《地表水环境质量标准》（GB3838-2002）中 II 类水域标

准。评价方法：采用单项因子法进行评价。

单项水质参数 i 在第 j 点的标准指数： $S_{i,j} = c_{i,j}/c_{si}$

$$S_{pH,j} = \frac{pH_j - 7.0}{pH_{su} - 7.0} \quad pH_j > 7.0$$

pH 的标准指数为：

$$S_{pH,j} = \frac{7.0 - pH_j}{7.0 - pH_{sd}} \quad pH_j \leq 7.0$$

地表水水质数据统计见表 3.3-2

表 3.3-2 地表水水质监测数据统计表 (mg/L)

项目 指标	pH	COD	BOD <sub>5</sub>	氨氮	石油类	总磷
监测值	7.82~7.88	12.4~13.2	2.4~2.8	0.347~0.383	0.01L	0.08~0.09
标准值	6~9	15	3	0.5	0.05	0.1
S <sub>ij</sub> 值	0.41~0.44	0.83~0.88	0.80~0.93	0.69~0.77	/	0.80~0.90
超标率 (%)	0	0	0	0	/	0

由上表可知，评价因子单项污染指数均小于 1，项目所在区域长江高家镇断面水质能达到《地表水环境质量标准》（GB3838—2002）II 类水域水质标准。水质现状良好。

### 3.3.3 声环境现状评价

(1) 监测项目：等效连续 A 声级

(2) 监测布点：设 2 个点，1#设置在矿区东北侧居民点，2#设置在矿区西北侧居民点。

(3) 监测频次：2 天，2 次/天，昼夜各一次。

噪声现状监测结果统计见表 3.3-3。

表 3.3-3 声环境现状监测结果 LeqdB (A)

采样地点	时间	2019 年 1 月 25 日		2019 年 1 月 26 日	
		昼间	夜间	昼间	夜间
1#测点		49.4	40.7	48.3	39.8
2#测点		50.6	42.1	51.5	41.7
标准值		60	50	60	50

由上表 3.3-3 可知：拟建项目所在区域昼、夜间噪声值均满足《声环境质量标准》（GB3096-2008）2 类区标准要求。

## 4 环境影响预测与评价

### 4.1 环境空气影响分析

#### 4.1.1 粉尘影响分析

根据计算拟建项目面源 TSP 的最大占标率  $P_i=5.23\%<10\%$ ，大气环境影响评价等级定为二级。根据《环境影响评价技术导则—大气环境》（HJ2.2—2018）二级评价不进行进一步预测与评价，只对污染物排放量进行核算。

根据分析，拟建项目采区、运输道路在营运过程中产生粉尘 30.729t/a，通过采取喷淋洒水、湿法作业等降尘措施后，粉尘排放量约 0.704t/a。通过采取降尘措施后总体排放量少，对大气环境影响小。

#### 4.1.2 燃料废气

矿山主要切割、钻机设备使电能。燃油设备主要叉装机及运输车辆，生产过程中有一定的燃油尾气排出，燃料用地少，废气少，废气（尾气）中含少量 CO、NO<sub>x</sub>，矿山地势高，场地开阔，易于污染物自然扩散，因此废气对环境空气影响小。

#### 4.1.3 厨房油烟

矿山厨房利用清洁能源液化罐为燃料，因工作人员较少，故烹饪时产生的油烟烟气较少，对环境空气影响小。

### 4.2 声环境影响分析

#### 4.2.1 噪声源强分析

根据工程分析可知，矿山生产设备噪声源声级一般在 75~110dB（A）。拟建项目仅昼间生产，夜间不生产。

#### 4.2.2 矿区厂界噪声预测

预测模式：
$$Loct(r) = Loct(r_0) - 20lg(r/r_0)$$

式中： $Loct(r)$ —一点声源在预测点产生的声压级；

$Loct(r_0)$ —参考位置处的声压级；

$r_0$ —声源与参考位置之间的距离，m；

$r$ —预测点与声源之间的距离，m。

##### ①矿区厂界噪声

主要噪声设备为冲击钻、切割机和空压机。项目冲击钻、切割机一般不会同时使用。位置不固定，厂界噪声难以准确预测。不同距离的噪声贡献值见表 4.2-1。

表 4.2-1 项目各声源噪声预测统计表 单位: dB (A)

位置	设备	噪声源	5m	8m	10m	20m	30m	40m	50m	100m
矿山采区	冲击钻	90	76.0	71.9	70.0	64.1	60.5	58.0	56.1	50.0
	切割机	90	76.0	71.9	70.0	64.1	60.5	58.0	56.1	50.0

矿山夜间不作业, 一般设备外 40m 满足《工业企业厂界环境噪声排放标准》(GB12348-2008) 中 2 类标准限值。通过将空压机布置在矿区中间, 距离厂界距离控制在 50m 以上, 冲击钻、切割机作业面距离矿界 50m 以上的时候, 总体可以控制厂界噪声达标。

对于临近矿界(按 8m 计)进行切割和钻孔作业时, 应在作业区域临矿界 2 侧设置可移动隔声屏障, 隔声 15dB (A) 以上, 可以控制厂界噪声达标。拟建项目矿区周边 50m 范围内无敏感点。因此, 拟建项目矿区开采作业对周边环境影响小。

### ②加工间厂界噪声

加工间距离工业广场西面厂界 10m、北面厂界 80m、南面厂界 25m、东面厂界 35m。

采用《环境影响评价技术导则 声环境》(HJ2.4-2009) 中推荐的室内声源噪声预测计算模式。厂房内有 K 个噪声源时, 第 i 个声源在室内靠近围护结构(门、窗、墙体)某点处的 A 声级:

$$L_{P_i} = L_{W_i} + 10 \lg \left( \frac{Q_i}{4\pi r_i^2} + \frac{4}{R} \right)$$

式中:  $L_{W_i}$ ——第 i 个声源的 A 声功率级;

$Q_i$ ——第 i 个声源的方向因子; 取值 2

$r_i$ ——声源 i 至室内靠近围护结构某点的距离; 根据各源的位置取值。

$R_i$ ——第 i 个声源所在厂房的房间常数。取值 10

厂房内 K 个声源在室内靠近围护结构处某点的 A 声级:  $L_1 = 10 \lg \sum_{i=1}^k 10^{0.1L_{P_i}}$

厂房外靠近围护结构处某点的 A 声级:  $L_2 = L_1 - (TL + 6)$

把围护结构当作等效室外声源, 按室外声源的计算方法, 计算该等效室外声源在某个预测点处的声级 L。

根据加工间平面布置, 拟建项目主要噪声设备切割机与西面厂房墙体距离约 2m, 与南面厂房墙体距离约 3m, 与北面厂房墙体距离约 3m, 与东面厂房墙体距离约 12m。通过厂房隔声后再通过距离衰减, 预测各厂界昼间达标。结果见表 4.2-2。

表 4.2-2 厂界噪声预测结果表 单位: dB (A)

预测点位置	贡献值 dB (A)	隔声措施
东厂界	44.8	厂房隔音墙隔声 15dB (A)
南厂界	45.2	
西厂界	54.0	
北厂界	34.1	

通过距离衰减后预测各厂界昼间达标。

#### 4.2.3 敏感点噪声影响分析

##### ①矿区作业噪声影响

距矿区最近居民位于东北侧约 55m, 经距离衰减后, 空压机、冲击钻、切割机作业面在矿界作业时, 设备对最近居民点的噪声叠加贡献值约 55.6dB (A), 叠加背景值 49.4dB (A) 后的影响值为 56.6 dB (A), 昼间能够达标。

##### ②石材加工间噪声影响

距离加工区最近居民位于西北侧约 118m, 经距离衰减后, 加工间切割机、行车等设备同时作业时对最近居民点的噪声叠加贡献值约 12.6dB(A), 叠加背景值 51.5dB (A) 后的影响值为 51.5dB (A), 能够达标。

### 4.3 地表水环境影响分析

#### 4.3.1 生活污水

生活、办公区生活污水产生量约 0.54m<sup>3</sup>/d, 设置化粪池 10m<sup>3</sup> 收集处理用于矿山生态恢复和周边耕地施肥。不外排。对地表水环境影响很小。

#### 4.3.2 生产废水

采区钻孔、切割废水约 16m<sup>3</sup>/d, 设置容积 90m<sup>3</sup> 的 5 级沉淀池处理回用, 不外排。

加工间废水 232.8m<sup>3</sup>/d, 设 5 级沉淀池 250m<sup>3</sup> 收集处理回用, 不外排。

车辆清洗总用水量为 10m<sup>3</sup>/d, 经 1 座 10 m<sup>3</sup> 沉淀池处理循环用于洗车, 不外排。

因此, 矿山无生产废水外排。对地表水环境影响很小。

#### 4.3.3 雨水径流

雨季时, 大气降雨通过矿石开采区和矿石加工区后形成的地表径流会夹带一定量的泥沙, 如不采取措施, 会造成水土流失, 通过设置截洪沟、排水沟、在矿区排水沟下游设置总容积 150m<sup>3</sup> 初期雨水沉砂池, 有效降低地表径流中的泥沙含量, 并尽可能将沉淀后的雨水收集储存, 用作开采的水源。采用前述措施后可有效控制矿区含沙地表水径流对地表水环境的影响, 对下游溪沟、大山溪水质影响很小。

## 4.4 固体废物环境影响分析

根据工程分析，拟建项目服务期矿山表土年平均剥离量 0.311 万 t/a，表土进入排土场和废石分区堆放，后期用于矿山复垦。

服务期总体废石及边角料约 0.895 万 t，80%以上可用作铺路、筑基、修坝或其他建筑用料，不能利用的进入排土场。

拟在矿区外北侧新建一座排土场，面积共约 2695m<sup>2</sup>，总容量约 23000m<sup>3</sup>（约 50000t）。根据计算，矿山表土年平均剥离量 3110t/a，除首采区表土需临时堆放外，其余采取表土均实行边开采边恢复；开采期不能利用的废石约 8625t，废石浆 4758t，开采期废石及表土堆放量约 16493t，排土场容积能够满足矿山生产的需要。

沉淀池石粉 410t/a（干重），压滤机压滤后含水率按照 50%计算，沉淀池废石浆量约 820t/a。部分作为石粉综合利用。不能利用的袋装后进入排土场。

每年产生的生活垃圾总量为 3.6t/a，在办公生活区设置垃圾桶，统一收集后定期运至农村垃圾箱由环卫收集外运处置。

拟建项目废油主要给机修废油以及设备的废润滑油，年产生量约 0.5t，属于危险废物 HW08，按照《危险废物贮存污染控制标准 GB18597-2001(2013 年修订)》设置危险废物储存间约 2m<sup>2</sup>，润滑废油通过油桶收集，下部设置容积不低于储存量的托盘，地面进行防渗。定期交有资质的危险废物经营处置单位处置。

化粪池定期清陶用于周边耕地施肥。

通过以上措施，拟建项目固体废物对环境的影响小。

## 4.5 生态环境影响评价

### 4.5.1 生态现状调查

#### (1) 评价范围内土地利用现状

通过对评价范围实地调查及对比土地利用现状资料，矿区面积 0.0429km<sup>2</sup>；工业广场位于矿区外西北侧，占地面积 6660m<sup>2</sup>；排土场位于矿区外北侧，占地面积约 2695m<sup>2</sup>。

矿区土地利用现状图见附图 11。矿区周边 500m 范围主要为耕地和林地。

拟建项目主要土地利用类型及大概分布利用情况见表 4.5-1。

表 4.5-1 拟建项目土地利用现状分类

区域	类别	大约面积 (m <sup>2</sup> )	现状情况
矿区	旱地	42900	旱作作物以小麦、玉米、甘薯；油菜为主。
排土场、 工业广场	水田	1318	水田作物以水稻为主。
	其他土地	2450	主要为田坎。
	旱地	5587	旱作作物以小麦、玉米、甘薯；油菜为主。

## (2) 生态系统

评价区域为林地、农田生态系统结合，受人类活动影响明显。水田分布在地势较低的区域，旱地分布在地势较高区域。林地生态系统呈带状散布于评价区内地势相对较大的山丘。植被种类较单一，主要为灌木林和草地，少量乔木。生态结构简单，环境异质性差。区域以人工生境为主，易于恢复。

## (3) 动植物

### ① 植被

栽培植被为评价区的主要植被种类，占用主导地位。旱作作物以小麦、玉米、甘薯、油菜为主。水田作物以水稻为主。

评价范围内植被以乔木林和灌木林为主，其中乔木有柏木、油松、麻栎、马尾松乔木等，灌木林有黄荆灌丛、马桑灌丛等。

### ② 动物

评价范围内野生动物种类较少，缺少大型野生哺乳动物，现有的野生动物多为一些常见的鸟类、啮齿类等。矿区内未见珍稀保护动物。

## (4) 土壤现状及水土流失

评价区域主要土壤类型以黄壤土为主。黄壤土主要分布在地势较高区域，土质粘重，板结，通透性差，土质酸、瘦、冷，肥力较差，不适宜耕作，但适宜林木的生长。目前土壤土质未受采矿明显影响，土壤肥力未发生明显变化。评价区域平均侵蚀模数约 1500t/km<sup>2</sup>.a。

## (5) 农林业生产

评价区域农林业经济不发达，耕地主要为自给自足，林地的主要生态功能为水源涵养、水土保持。

## (6) 不良地质

矿山斜坡坡角 10°~25°，矿层倾向与坡向相同相反。斜坡岩体裂隙不发育，无软弱夹层，属层状结构岩体，在自然条件下，区内未见滑坡、崩塌、泥石流等不良

地质现象。地表土层薄，分布零星，发生大的土体滑动可能性小。综上所述，区内自然斜坡稳定性较好。

区内未发现滑坡、泥石流、坍塌等不良地质现象，自然斜坡稳定性较好。综上，环境地质条件简单。

### **(7) 景观现状**

景观作为生态系统的载体，具有多层次、复杂的结构。景观系统具有如下功能：其一是景观作为生态系统的能流和物质循环载体，它与社会物质文化系统紧密相关。其二是它作为社会精神文化系统的信息源而存在，人类不断地从中获得各种信息（如美感信息），再经过人类智慧的加工而形成丰富的社会精神文化。

拟建项目矿区及周围无自然保护区、地质公园和风景名胜区、人文古迹等敏感区。拟建项目不在铁路、国道、省道、高速公路、长江航道两侧的直观可视范围内。总体景观环境不敏感，景观功能不强。

开采前的山坡景观为自然景观因素。主要表现为：矿区属低山、丘陵地貌结合地带，主要为林地和草地。总体景观一般。原矿区开采了部分矿区范围，加上工业场地建设，其原有的自然景观遭到破坏，景观效果差。因此，矿山开采结束后，全面恢复地表植被显得尤为重要。

## **4.5.2 生态影响评价**

### **(1) 对地表形态影响**

拟建项目采取露天开采方式，需要剥离表土，且将完全改变原地表形态，由原来的山地地貌变成凹地、陡崖，改变区域地质结构和地层分布，改变区域地表径流及表层地下水流向。开采后，该地区的地表形态将发生明显变化，山坡被挖平，甚至被挖为凹沟，最终采场底部面积约 0.007km<sup>2</sup>。矿山东南侧形成边坡最高约 70m。开采终了图见附图 7。

### **(2) 对土地利用类型的影响**

矿山开发占用和破坏的土地数量约 0.0429km<sup>2</sup>，其中采区地表破坏较大，这种对土地的破坏比较彻底，短期内将使土地失去其原有使用功能，但通过表土回填、土地复垦基本可以恢复原有土地功能。

对开采平台、工业广场及排土场复垦为耕地，边坡恢复为林地，总体对区域土地利用类型影响小。

### **(3) 对地表植被的影响**



拟建项目为露天采动，矿区范围及其他设施均未占用林地，矿区内无珍稀保护植被和古树名木。拟建项目的建设不会对地表植被产生不良影响。

#### (4) 对野生动物的影响分析

占地范围野生动物稀少，缺少大型野生哺乳动物，未见珍稀保护动物。

矿石开采将不可避免的破坏动物的生存环境。矿山地表剥离直接导致以矿区地表植被或表土作为栖息地或觅食场所的野生动物生存环境的丧失，如鼠类、蚂蚁等；矿山开采损毁洞居、穴居的野生动物生活环境，如鼠类、蛇类等；开采活动产生的噪声必然使周边一定距离范围内的野生动物受到惊扰，迫使对惊扰胁迫敏感的动物远离矿区，迁徙到比较幽深的周边环境生活，如兔类。由于项目矿区面积不大，而且周边区域植被丰富，环境幽深，人为干扰破坏程度低，原来生活在矿山范围内的小型动物完全可以在周边区域找到替代生境。

随着矿山开采活动的结束，矿区将进行复垦作业，生产迹地范围植被将逐渐得到恢复，野生动物的隐蔽、觅食、繁殖等活动范围可得到一定程度的恢复和改善。因此，矿山开采对野生动物的影响是暂时的，不会导致野生动物物种的消失，矿山开采活动结束后不利影响可得到一定程度的恢复。

#### (5) 地下水漏失的生态影响

矿区范围砂岩地层广泛出露地表，其主要接受降水入渗补给，主要贮存于基岩裂隙中，砂岩裂隙较发育~不发育，富水性一般，总体渗透性较差，含水性较弱。大气降雨后沿地面或下渗后径流，地势低洼一带，形成潜水或向更低点排泄；地下水径流方向主要受地形及裂隙发育程度的控制，大多流向地势低洼地带或沿孔隙、裂隙下渗；地下水的排泄主要为向地势低洼处径流，其次为大气蒸发。本矿区调查未见泉井点出露。矿区无涌水，无积水，影响矿区的水文地质因素主要是大气降水。本矿山位于一山脊顶部，降水排泄条件较好，根据矿山地形优势，矿区降水采用自流排泄。

拟建项目不会改变砂岩富水性一般，总体渗透性较差，含水性较弱的特点。总体矿山开采对周边土壤的水源涵养性能影响不大，对区域地下水位无明显影响，进一步对生态用水，地表植被生长影响不突出。

#### (6) 矿山开采所排废气对生态环境的影响分析

本工程产生的废气污染物主要是开采、运输及装卸过程中产生的 TSP 和燃油设施产生的少量 SO<sub>2</sub>、NO<sub>2</sub>、CO 等。由于 SO<sub>2</sub>、NO<sub>2</sub>、CO 排放总量少，对植物的影响

不大；TSP 是矿山开采的特征污染物，对植物的影响主要表现为：覆盖在植物叶片上影响植物生长正常的呼吸作用和光和作用，使植物生长缓慢，因此，矿山开采要特别加强特征污染物 TSP 的防治措施，使 TSP 对矿山周边的植物影响降至最低程度。

通过同类矿山开采类比分析，实际开采中粉尘对周边植被的影响小，未出现受粉尘影响导致植物明显影响的情况。

### **(7) 对生物多样性的影响**

#### **①对植物种类的影响**

评价范围内植物物种是常见的乡土林种，在矿区周边其它地方随处可见。项目会造成评价区内某些植物物种数量上的减少和成分上的改变，由于矿区面积较小，不会对该区域的物种多样性产生明显的不良影响，不会使评价区植物群落的种类组成发生明显变化，也不会造成某一植物种的消失。

#### **②对动物物种的影响**

占地范围野生动物稀少，缺少大型野生哺乳动物，未见珍稀保护动物。更无濒危种类。原来生活在矿山范围内的动物物种在周边区域广泛分布，开采区可以在周边区域找到替代生境，闭矿后的通过生态恢复措施可以一定程度恢复生境。总体不会导致评价区域某一野生动物物种的消失。

拟建项目对区域生态环境的完整性和生物多样性不会有大的影响。

### **(8) 闭矿期环境影响分析**

拟建项目闭坑治理恢复期（2年），做好闭坑矿山环境恢复治理，矿山闭坑后，对因矿山开采所产生的地质灾害及环境问题，进行全部彻底治理，使整个矿区生态环境得到明显改善和重建。

①随着资源的枯竭，与矿山等有关开采的各产污设备也将完成其服务功能，因此这些产污环节也将减弱或消失，如设备噪声、粉尘等环境空气污染物等，区域环境质量会随之好转。

②矿山及排土场、工业广场可得以全部复垦，所贮存的表土用于复垦，对环境的不利影响将逐步消失。复垦的完成，将增加绿地面积，整个矿区的植被生物量将大大提高。

③矿山闭矿时将形成一个大的采终坡面，如不对裸露坡面进行合理的处置，在矿山闭矿期仍可能对环境产生景观和地质灾害危害等不利影响。拟建项目实行边生产边恢复的生产方式，恢复植被生态。矿山闭矿期应严格按照评价制定的生态恢复

措施进行生态恢复，维持当地生态环境的可持续发展。

### 4.5.3 景观影响分析

#### (1) 开采期景观及减缓措施

矿石开采后，采场范围内原有的植被将遭到破坏，场地将成为一片荒凉、零乱的不毛之地，其原有的自然景观将完全遭到破坏，景观效果差。因此，矿山开采结束后，全面恢复地表植被显得尤为重要。矿山采场开采标高为+690~+610m，采用自上而下台阶式分层开采方法，分层台阶高度为10m。矿山山坡岩体较完整，稳定性较好。

通过实施边开采边复垦，开采平台恢复为耕地、边坡可恢复景观林地。同时结合景观保护和绿色矿山建设相关环保要求，因地制宜修复改善矿区环境，矿区绿化覆盖率达到可绿化面积的80%及以上，绿化树草布局科学、搭配合理、长势良好，按照丰都县绿色矿山建设进度要求实施“园林式”绿化，建设“花园式”矿山。

工业广场进口处为场地整平形成的填方土质边坡，可考虑采用挖掘机平整坡面后，撒播黑麦草、结缕草等禾本科种子进行绿化，绿化面积约550m<sup>2</sup>。排土场周边临时边坡可采用撒播草籽绿化或采用彩条布进行遮盖。预计临时边坡面积375m<sup>2</sup>。

工业广场部分边界段、矿区公路两侧和排土场周边设置植树绿化隔离带。预计绿化隔离带总长760m，设计株距4m，种植穴深度×宽度（直径）=100cm×100cm。所用乔木主枝宜3个以上，干径不小于4cm，分枝点高度不小于2.5m，树高不小于3~4m，冠径不小于1.0m。

#### (2) 闭矿期景观影响

矿石开采终了时，采矿场范围内植物均将遭到破坏，最终形成面积0.007km<sup>2</sup>的凹地，开采终了图见附图7。其原有宁静的山区自然景观将完全被改变，闭矿后复垦前的自然景观效果显得相对较差。通过按照评价提出的生态恢复措施，排土场、工业广场及开采平台恢复为耕地、边坡恢复为景观林地。采掘终了的1-2年内，植被恢复还是难以达到景观要求，对景观效果存在一定影响，随着复垦植被的生长，景观将逐步恢复和改善，最终和周边景观保持协调，基本达到建设前水平，总体项目对区域景观影响小。

### 4.5.4 生态保护与恢复措施

#### (1) 生态保护与恢复原则

根据《生态环境保护与恢复治理技术规范》（HJ651）落实矿山生态环境保护与

恢复治理措施。生态恢复措施是实施中应与“矿山地质环境保护与恢复治理方案”、土地复垦方案、水土保持方案措施进行整合、协调。土地复垦质量应符合《土地复垦质量控制标准》（TD/T1036-2013）要求。按照“整体生态功能恢复”和“景观相似性”原则进行生态恢复。土地复垦率 90%以上。

## （2）开采期的生态保护与恢复措施

①采场内每个台阶设置汇水水沟，将水引至矿区外公路排水沟。在矿区下游设置初期雨水沉砂池总容积 150m<sup>3</sup>。

②废石与表土在排土场分开堆放，表土用于后期复垦。根据初步设计，排土场面积共约 2695m<sup>2</sup>，计算总容量约 23000m<sup>3</sup>，排土场下部修建挡墙，挡土墙长 75m，高度 3.0m，顶端厚度 1.0m，底部厚度 2.0m，断面积 4.50m<sup>2</sup>。挡土墙采用 MU7.5 浆砌毛石。

排土场上部利用矿区截排水沟，两侧设置截排水沟总长约 90m。在挡土墙水平每隔 3.0m 埋设一个排水管，管径不小于 100mm，保证排土场水流通畅。

③对矿区表土层进行单独剥离，如果表土层厚度小于 20cm，则将表土层及其下面贴近的心土层一起构成的至少 20cm 厚的土层进行单独剥离。矿体上的表土剥离应彻底不遗留，减少水土流失和扬尘。

④开采期实施边开采边恢复。

a 采区平台生态恢复复垦方向为耕地，土地复垦率应达到 90%。

b 场地整治与覆土：应进行陡坡分类绿化。15 以下缓坡地可采用物料充填、底板耕松、挖高垫低等方法；15 以上陡坡地可采用植生袋围堰造坑植树和藤蔓植物上爬下挂复绿等技术。

c 采场边坡植被恢复：边坡治理后应保持稳定。露天采场边坡应恢复植被。边坡恢复措施及设计要求应符合《开发建设项目水土保持技术规范》（GB 50433）的相关要求。

d 对于裸露岩石，应采取挂网喷播、种植藤本植物等工程与生物措施进行恢复，并使恢复后的宕口与周围景观相协调。

e 采场平台、底盘恢复和利用：利用表土覆盖于矿坑内和台阶表层恢复为耕地，复垦土壤来自于开采过程中的剥离土。土地恢复再利用应按照《土地复垦质量控制标准》（TD/T 1036—2013）中表 D.8 西南山地丘陵区土地复垦质量控制标准。

f 把当地自然植被与短期效果和长期效能紧密相结合。保证以后植物群落结构的

稳定能达到免养护目的实现。经济适用人工栽种或喷播植物，应做到既经济又实用，在确保效果好的条件下，努力做到经济合理，充分利用矿区边坡人工植被绿化、美化、固土、持水和护坡的多重生态功能。

g 土壤改良，台阶平台上的土壤多为采矿后残留的母质、石质和表土的混合物，砾石含量高，养分匮乏，应强化施肥改良。

h 配套措施：复垦必须对坡面进行修整，清除坡面的松散浮石、碎石和杂物，排除落石隐患，确保坡面基本平顺，方便喷附植生基质。修筑截、排水沟都是边坡生态修复的配套设施工程，分别位于底盘四周和矿区四周。

### (3) 闭矿期的生态恢复措施

#### ① 矿区

a 闭矿后对矿区进行全面生态恢复复垦，开采平台、工业广场及排土场复垦为耕地，边坡恢复为林地，土地复垦率应达到 90%。

b 场地整治与覆土：应进行陡坡分类绿化。15 以下缓坡地可采用物料充填、底板耕松、挖高垫低等方法；15 以上陡坡地可采用植生袋围堰造坑植树和藤蔓植物上爬下挂复绿等技术。

c 采场边坡植被恢复：边坡治理后应保持稳定。露天采场边坡应恢复植被。边坡恢复措施及设计要求应符合《开发建设项目水土保持技术规范》（GB 50433）的相关要求。

d 对于裸露岩石，应采取挂网喷播、种植藤本植物等工程与生物措施进行恢复，并使恢复后的宕口与周围景观相协调。

e 采场平台、底盘恢复和利用：利用表土覆盖于矿坑内和台阶表层恢复为耕地，复垦土壤来自于开采过程中的剥离土。土地恢复再利用应按照《土地复垦质量控制标准》(TD/T 1036—2013)中表 D.8 西南山地丘陵区土地复垦质量控制标准。

f 把当地自然植被与短期效果和长期效能紧密相结合。保证以后植物群落结构的稳定能达到免养护目的实现。经济适用人工栽种或喷播植物，应做到既经济又实用，在确保效果好的条件下，努力做到经济合理，充分利用矿区边坡人工植被绿化、美化、固土、持水和护坡的多重生态功能。

g 土壤改良，台阶平台上的土壤多为采矿后残留的母质、石质和表土的混合物，砾石含量高，养分匮乏，应强化施肥改良。

h 配套措施：复垦必须对坡面进行修整，清除坡面的松散浮石、碎石和杂物，排

除落石隐患，确保坡面基本平顺，方便喷附植生基质。修筑截、排水沟都是边坡生态修复的配套设施工程，分别位于底盘四周和矿区四周。

#### ②排土场

a 充分利用表土覆盖于排土场表层，恢复为耕地，根据土源情况进行适当覆土。

b 排土场恢复再利用应按照《土地复垦质量控制标准》(TD/T 1036—2013)中表

D.8 西南山地丘陵区土地复垦质量控制标准。

### (5) 景观保护措施

①结合景观保护和绿色矿山建设相关环保要求，因地制宜修复改善矿区环境，矿区绿化覆盖率达到可绿化面积的 80%及以上，绿化树草布局科学、搭配合理、长势良好，按照丰都县绿色矿山建设进度要求实施“园林式”绿化，建设“花园式”矿山。

②矿区范围入口、临近公路等可视范围区域应进行景观美化。矿区范围应植树种草、形成绿化隔离带。

③矿山生态恢复应与周边林地景观协调。

#### 4.5.5 生态影响评价结论

评价区域为林地、农田生态系统结合，受人类活动影响明显，植被种类较单一，主要为乔木林和草地，少量灌木。评价范围内未见珍稀保护野生植被和名木古树。评价范围内野生动物种类较少，缺少大型野生哺乳动物，未见珍稀保护动物。生态结构简单，环境异质性差，区域以人工生境为主，易于恢复。矿区总体景观环境不敏感，景观功能不强。

通过落实评价提出的生态保护和恢复措施以及景观保护措施，拟建项目在对生态环境的影响小，对生态系统的结构和稳定性影响小，对区域生态功能产生轻微不利影响，对景观影响小。总体对生态环境影响小，可以接受。

## 4.6 清洁生产分析

### 4.6.1 清洁生产分析

#### (1) 生产工艺和设备先进性

矿山采用圆盘锯切割开采，机械叉装，实现机械化采矿，为目前露天矿山推广的开采技术。项目采石中以各类切割机为主，为目前矿山开采普遍选用设备，符合清洁生产要求。根据《产业结构调整指导目录（2011 年本）》（2013 年修正），其生产工艺及设备不属于淘汰、削减或限制的落后产品、生产工艺和设备。

#### (2) 资源能源利用

拟建项目主要原辅材料为砂岩，原料无毒、无害，具有较高的清洁程度。拟建项目生产过程中主要使用的能源是电能，属清洁能源，体现了无污染、少污的环境保护特点。

### **(3) 污染物产生情况**

项目生产过程中，生产污水沉淀后，循环使用不外排；矿山的开采采用“湿式作业”，从源头上控制粉尘。

### **(4) 废物回收利用**

矿山开采的废物主要为矿山表土及废石料，表土规范堆存后全部回用于矿山复垦，废石料综合利用率 80%以上；生产废水沉淀池沉淀后回用，不外排，回用率 100%；因此，拟建项目废物得到了有效的利用，属国内先进水平。

### **(5) 产品**

拟建矿山产品主要为建材类的石材，自身一般无毒害作用。产品无毒、无害，具有较高的清洁程度。

### **(6) 环境管理**

建项目本身符合国家法律、法规要求，污染物排放达到国家的排放标准。未实施清洁生产审核，尚未制定较完善的环境管理制度。

综上所述，拟建矿山开采在生产工艺与装备、资源能源利用、污染物产生、废物回收利用、产品等五个方面可达到国内清洁生产先进水平。

## **4.6.2 进一步实施清洁生产的建议**

- (1) 制定完善的环境管理制度。
- (2) 制定完善的生态恢复计划，纳入日常生产管理。
- (3) 根据绿色矿山建设要求，矿产资源开采回采率应提高达到重庆市矿产资源合理开发利用“三率”指标要求（92%）。饰面石材类矿山荒料率应符合 GB50970-2014 要求。

## 5 环境风险分析

### 5.1 环境风险分析

#### 5.1.1 评价依据

##### (1) 风险调查

拟建项目为建筑用砂岩矿开采项目，根据调查，拟建项目矿区机械用油依托社会加油站，不设柴油储罐，运行过程中环境风险物质主要为日常机修维护保养所需的润滑油及润滑废油。拟建项目润滑油及润滑废油为油桶储存，暂存于储存间内，最大储存总量为 80L（约 68kg）。

##### (2) 风险潜势初判

根据《建设项目环境风险评价技术导则》（HJ 169—2018）环境风险潜势初判：拟建项目环境风险潜势为 I，环境风险评价等级为简单分析。判别内容详见 1.6.2 环境风险。

#### 5.1.2 环境敏感目标概况

环境敏感目标见表 5.1-1。

表 5.1-1 环境敏感目标表

调查对象	属性	相对方位	距离
大山溪	地表水 II	北	1600m

#### 5.1.3 环境风险识别

拟建项目涉及风险物质为柴油、润滑油。柴油、润滑油采用专用油桶单独存放于工业广场独立储存间内。主要风险影响为油料的泄漏，进入农田造成土壤污染，进入附近冲沟污染地表、地下水。

#### 5.1.4 环境风险分析

拟建项目拟配套建设油料储存间 40m<sup>2</sup>，存放柴油 400L、存放润滑油料 40L（约 34kg），通过原料桶存放，不构成重大危险源。

润滑废油通过油桶收集 40L（约 34kg），定点收集在危废暂存间内，不构成重大危险源。

主要风险影响为油料的泄漏，进入农田造成土壤污染，进入河沟污染地表、地下水。

因此，但如润滑油等油料散乱堆放，一旦泄露油品进入地表水后，由于有机物



烃类物质难溶于水，由于可生化性差，可能造成被污染水体长时间得不到净化。并且沿途地下水会遭到油料的污染，使地下水产生严重异味，并具有较强的致畸致癌性，根本无法饮用。又由于这种泄露必然穿过的土壤层，使土壤层中吸附了大量的油料，造成植物生物的死亡。

## 5.2 环境风险防范措施及应急要求

### 5.2.1 润滑油及润滑废油

新建储存间 40m<sup>2</sup> 存放柴油、润滑油料等。整体进行地面防渗，油桶堆放区设置围堰容积不低于 1.0m<sup>3</sup> 或下部设置托盘，托盘容积不小于堆放的润滑油容积。确保事故泄漏全部收集在围堰或托盘内不进入周边环境。

润滑废油按润滑油最大储存量计算为 40L（约 34kg）。按照《危险废物贮存污染控制标准 GB18597-2001（2013 年修订）》设置危险废物储存间约 2m<sup>2</sup>，整体进行地面防渗，油桶堆放区设置围堰容积不低于 1.0m<sup>3</sup> 或下部设置托盘，托盘容积不小于堆放的润滑油容积。定期交有资质的危险废物经营处置单位处置。

油桶集中堆放区配备消防砂，发生油料起火采用消防砂灭火。采取上述措施后，拟建项目不涉及消防废水，能有效防止废水进入外环境。

采取上述措施后，发生泄漏的机率很小，进入下游河沟的机率更小。总体风险影响较小。

### 5.2.2 环境风险应急要求措施

要求建设单位结合矿区环境风险，主要针对油料泄漏等编制环境风险应急预案。每年进行一次综合演练和相应的单项应急演练，安排专门部门负责编制演练计划。演练内容包括：模拟事故、报警、启动预案、治安保卫、物资供应、抢险抢修、伤员救护、后勤宣传报道、社区联络通知、外部救援联络通知、向政府部门报告等内容。

应采取的应急预案的主要内容见表 5.2-1。

表 5.2-1 应急预案内容一览表

序号	项目	内容及要求
1	应急计划区	危险地段：标志、保护目标
2	应急组织机构、人员	企业、地区应急组织机构、人员
3	预案分级响应条件	规定预案的级别及分级响应程序
4	应急救援保障	应急设施，设备与器材等
5	报警、通讯联络方式	规定应急状态下的报警通讯方式、通知方式和交通保

		障、管制
6	应急环境监测、抢险、救援及控制措施	由专业队伍负责对事故现场进行侦察监测，对事故性质、参数与后果进行评估，为指挥部门提供决策依据
7	应急检测、防护措施、清除器材	事故现场、邻近区域、控制和清除污染措施及相应设备
8	人员救助、交通疏散	事故现场、受事故影响的区域人员救护，医疗救护，受影响交通的临时疏导
9	应急培训计划	应急计划制定后，平时安排人员培训与演练
10	公众教育和信息	对邻近地区开展公众教育、培训和发布有关信息

### 5.3 风险评价结论

拟建项目发生环境风险的机率很小，风险影响小，通过按行业规范要求环评要求进行风险防范和制定应急措施，该项目环境风险机率和风险影响降低，环境风险可接受。

根据以上分析，拟建项目环境风险简单分析内容见表 5.3-1。

**表 5.3-1 拟建项目环境风险简单分析内容表**

建设项目名称	重庆邦景石材有限公司毛坪建材用砂岩矿				
建设地点	(/) 省	(重庆市) 市	(丰都) 区	(/) 县	(/) 园区
地理坐标	经度	107.959803E	纬度	30.046780N	
主要危险物质及分布	润滑油、润滑废油：储存间				
环境影响途径及危害后果（大气、地表水、地下水等）	油桶泄漏，渗入地下，污染地下水、土壤。				
风险防范措施要求	1、润滑油及润滑废油在储存间单独储存； 2、存放区设置不小于储存容积的围堰或托盘； 3、地面做防渗处理。				
填表说明（列出项目相关信息及评价说明）：	项目概况：拟建项目矿区面积 0.0429km <sup>2</sup> ，开采标高+690~+610m，开采矿种为建筑用砂岩矿，开采方式为露天开采，生产规模 12.5 万吨/年。 评价说明：根据《建设项目环境风险评价技术导则》（HJ 169—2018）评价工作等级划分判断，拟建项目 Q=6.8×10 <sup>-4</sup> <1 环境风险潜势为 I，环境风险评价等级为简单分析。				

## 6 环境保护措施技术经济论证

### 6.1 大气污染防治措施

拟建项目需采取以下污染防治措施如下：

#### 6.1.1 表土剥离粉尘

通过高位水池管道喷淋洒水，抑制粉尘；除尘效率约 80%。矿体上的表土剥离应彻底不遗留，减少扬尘。

#### 6.1.2 排土场粉尘

分层压实，排土场设置喷淋洒水管网、喷嘴 1 套，水源从东侧约 20m 处的高位水池接入。管道喷淋洒水，除尘效率约 80%。

#### 6.1.3 石材开采切割、钻孔粉尘

矿山圆盘锯采用湿式切割。钻机钻孔采用湿式作业。切割、钻孔配备喷水管道，湿式作业，扬尘量减少 99%。

#### 6.1.4 石材加工粉尘

加工间通过对切割机和石材喷水作业，99.5%石粉和水混合以水雾形式在设备附近沉降。

#### 6.1.5 破碎粉尘

项目破碎机置于单独加工间内，进料采用人工投料，破碎后碎石采用人工转运，转运进出口设置软帘。在进料口和下料口设置洒水装置。除转运过程中少量粉尘从软帘排放，约 90%破碎粉尘能控制在设备间内，通过破碎间密闭、喷雾洒水降尘。

#### 6.1.6 矿区内部道路运输粉尘

矿区主要道路全部采用混凝土硬化。工业场地堆料场硬化。硬化道路、场地每日洒水清扫，避免积尘。降尘效率 70%。

#### 6.1.7 产品运输扬尘

矿山出入口设置车辆冲洗设施配套沉淀池 10m<sup>3</sup> 处理回用。对进出矿山运输车辆进行冲洗，对车辆物料进行覆盖防尘。有效控制运输过程扬尘。

以上措施技术成熟，广泛应用，简单可操作，石材加工湿式作业已经得到广泛的应用，除尘效果明显。设备湿式作业和半封闭厂房纳入工程投资。其他各项措施预计费用约 10 万元，投资较小，经济技术可行。

## 6.2 噪声防治措施

拟建项目矿山生产时间 8 小时，昼间进行，加工间生产时间 16 小时，即早上 6 点到晚上 10 点，夜间（晚上 10 点到早上 6 点）不生产。

将空压机布置在矿区中间，距离厂界距离控制在 50m 以上。

对于临近矿界（按 8m 计）进行切割和钻孔作业时，在作业区域临矿界 2 侧设置可移动隔声屏障。加工间主要噪声设备布置在东侧中间，设备基础减震。加工间厂房北、南、西三面设置轻钢龙骨隔音墙体隔声，隔声 15 dB（A）以上。

通过购买成套的移动隔声屏（采用轻钢隔声板+底部万向轮轻便可移动），能够隔声 15 dB（A）以上。厂房安装时设置轻钢龙骨隔音墙体（轻钢龙骨内填 50mm 厚岩棉，外面钉 24mm 厚双层纸面石膏板），能够隔声 15 dB（A）以上。

以上措施总体较简单可操作，各项环保措施预计费用约 10 万元，投资较小，经济技术可行。

## 6.3 污废水污染防治措施

### 6.3.1 生活污水

生活、办公区生活污水产生量约 0.54m<sup>3</sup>/d，设置化粪池 10m<sup>3</sup> 收集处理用于矿山生态恢复和周边耕地施肥。不外排。

矿区周边有大量的耕地可用，化粪池能够储存约 18 天的废水，能够有效收集雨季产生的生活污水，储存期能够满足当地农林作物生产用肥的最大间隔时间。

### 6.3.2 生产废水

采取钻孔、切割废水约 16m<sup>3</sup>/d，在矿区外西侧新建 4m×3m×1.5m 的 5 级沉淀池，容量为 90m<sup>3</sup>。开采平台切割、钻孔废水经排水沟进入该沉淀池沉淀处理后由水泵抽至矿区回用、不外排。

加工间废水 232.8m<sup>3</sup>/d，加工间生产废水经前端废水暂存池收集后经压滤机压滤后废水进入沉淀池，沉淀池容积 230m<sup>3</sup>，经沉淀处理后回用、不外排。

车辆清洗总用水量为 10m<sup>3</sup>/d，经 1 座 10 m<sup>3</sup> 沉淀池处理循环用于洗车，不外排。

以上措施技术成熟，广泛应用，简单可操作，预计费用约 20 万元，投资较小，经济技术可行。

## 6.4 固体废物处置措施

新建一座排土场，面积约 2695m<sup>2</sup>，容量约 23000m<sup>3</sup>。表土进入排土场和废石分区堆放，后期用于矿山复垦。

矿山开采废石 80%以上用作铺路、筑基、修坝或其他建筑用料，不能利用的进入排土场。

沉淀池废石浆压滤机压滤后部分作为石粉综合利用。不能利用的袋装后进入排土场。

总体排土场容积约 50000t，开采期废石及表土堆放量约 16493t，容积能够满足矿山生产的需要。

每年产生的生活垃圾总量为 3.6t/a，在办公区放置垃圾桶，统一收集后定期运至农村垃圾箱由环卫收集外运处置。

拟建项目废油主要给机修废油以及设备的废润滑油，年产生量约 0.5t，属于危险废物 HW08，建设单位应按照《危险废物贮存污染控制标准 GB18597-2001(2013 年修订)》设置危险废物储存间约 2m<sup>2</sup>，润滑废油通过油桶收集，下部设置容积不低于储存量的托盘，地面进行防渗。定期交有资质的危险废物经营处置单位处置。

化粪池定期清陶用于周边耕地施肥。

以上措施技术成熟，广泛应用，简单可操作，预计费用约 15 万元，投资较小，经济技术可行。

## 6.5 生态保护与恢复措施

### 6.5.1 生态保护与恢复原则

根据《生态环境保护与恢复治理技术规范》（HJ651）落实矿山生态环境保护与恢复治理措施。生态恢复措施是实施中应与“矿山地质环境保护与恢复治理方案”、土地复垦方案、水土保持方案措施进行整合、协调。土地复垦质量应符合《土地复垦质量控制标准》（TD/T1036-2013）要求。按照“整体生态功能恢复”和“景观相似性”原则进行生态恢复。土地复垦率 90%以上。

### 6.2.5 开采期的生态保护与恢复措施

（1）采场内每个台阶设置汇水水沟，将水引至矿区外公路排水沟。在矿区下游设置初期雨水沉砂池 150m<sup>3</sup>。

（2）废石与表土在排土场分开堆放，废石与表土在排土场分开堆放，表土用于后期复垦。排土场下部修建挡墙，挡土墙长 75m，高度 3.0m，顶端厚度 1.0m，底部厚度 2.0m。挡土墙采用 MU7.5 浆砌毛石。排土场上部利用矿区截排水沟，两侧设置截排水沟总长约 90m。

（3）矿区表土层进行单独剥离，如果表土层厚度小于 20cm，则将表土层及其

下面贴近的心土层一起构成的至少 20cm 厚的土层进行单独剥离。矿体上的表土剥离应彻底不遗留，减少水土流失和扬尘。

(4) 开采期实施边开采边恢复。

①采区平台生态恢复复垦方向为耕地，土地复垦率应达到 90%。

②场地整治与覆土：应进行陡坡分类绿化。

③采场边坡植被恢复：边坡治理后应保持稳定。露天采场边坡恢复植被。

④对于裸露岩石，应采取挂网喷播、种植藤本植物等工程与生物措施进行恢复，并使恢复后的宕口与周围景观相协调。

⑤采场平台、底盘恢复和利用：利用表土覆盖于矿坑内和台阶表层恢复为耕地，复垦土壤来自于开采过程中的剥离土。

⑥土壤改良，台阶平台上的土壤多为采矿后残留的母质、石质和表土的混合物，砾石含量高，养分匮乏，应强化施肥改良。

⑦配套措施：复垦必须对坡面进行修整，清除坡面的松散浮石、碎石和杂物，排除落石隐患，确保坡面基本平顺，方便喷附植生基质。修筑截、排水沟都是边坡生态修复的配套设施工程，分别位于底盘四周和矿区四周。

#### 6.5.4 闭矿期的生态恢复措施

##### (1) 矿区

①闭矿后对矿区进行全面生态恢复复垦，开采平台、工业广场及排土场复垦为耕地，边坡恢复为林地，土地复垦率应达到 90%。

②采场边坡植被恢复应进行陡坡分类绿化。

③对于裸露岩石，应采取挂网喷播、种植藤本植物等工程与生物措施进行恢复，并使恢复后的宕口与周围景观相协调。

④采场平台、底盘利用表土覆盖于矿坑内和台阶表层恢复为耕地，复垦土壤来自于开采过程中的剥离土。

⑤土壤改良，台阶平台上的土壤多为采矿后残留的母质、石质和表土的混合物，砾石含量高，养分匮乏，应强化施肥改良。

⑥底复垦必须对坡面进行修整，清除坡面的松散浮石、碎石和杂物，排除落石隐患，确保坡面基本平顺，方便喷附植生基质。修筑截、排水沟都是边坡生态修复的配套设施工程，分别位于底盘四周和矿区四周。

##### (2) 排土场

①充分利用表土覆盖于排土场表层，恢复为耕地，根据土源情况进行适当覆土。

②排土场恢复再利用应按照《土地复垦质量控制标准》(TD/T 1036—2013)中表 D.8 西南山地丘陵区土地复垦质量控制标准。

### 6.5.5 景观保护措施

(1) 结合景观保护和绿色矿山建设相关环保要求，因地制宜修复改善矿区环境，矿区绿化覆盖率达到可绿化面积的 80%及以上，绿化树草布局科学、搭配合理、长势良好，按照丰都县绿色矿山建设进度要求实施“园林式”绿化，建设“花园式”矿山。

(2) 矿区范围入口、临近公路等可视范围区域应进行景观美化。矿区范围边界应植树种草、形成绿化隔离带。

(3) 矿山生态恢复应与周边林地景观协调。林地植被恢复采用乔木+灌木+草本树种组成。与周边森林景观相协调，生态恢复树种、灌木、竹、草本植物的选择应以乡土植物为主，适地适材。

以上生态保护与恢复措施技术上比较成熟，在矿山恢复中广泛采用，技术上可行。总投资约 100 万，符合矿山生态保护与恢复措施需要费用的特点。

### 6.6 地下水分区防渗措施

化粪池、柴油润滑油储存区、废油储存区按照一般防渗区进行防渗处理，等效黏土防水层不小于 1.5m，渗透系数不大于  $1.0 \times 10^{-7} \text{cm/s}$ 。采用混凝土结构防渗能够满足要求。

### 6.7 环境保护措施及其估算汇总表

拟建项目环境保护措施及其估算汇总见表 6.7-1。

表 6.7-1 环境保护措施表

序号	环境要素	污染环节	采取的防治措施	投资 (万元)
一	生产期			
1	生态保护与恢复	矿山开采期间	采场内每个台阶设置汇水水沟，将水引至矿区外公路排水沟。在矿区下游设置初期雨水沉砂池 150m <sup>3</sup> 。	4
			废石与表土在排土场分开堆放，表土用于后期复垦。排土场面积共约 2695m <sup>2</sup> ，总容量约 23000m <sup>3</sup> ，排土场下部修建挡墙 75m，排土场上部利用矿区截水沟、两侧设置截排水沟 90m。挡土墙采用 MU7.5 浆砌毛石修建。	15
			对矿区表土层进行单独剥离，矿体上的表土剥离应彻底不遗留，减少水土流失和扬尘。	1
			采区平台生态恢复复垦方向为耕地，土地复垦率应达到 90%。边坡复垦为林地。边坡应采取进行陡坡分	20

			类绿化。	
2	地表水环境	生产废水	在矿区西侧新建容积 90m <sup>3</sup> 的沉淀池，开采平台切割、钻孔废水经排水沟进入沉淀池收集处理后回用于矿区切割、钻孔生产、不外排。 板材加工间外西北侧新建 230m <sup>3</sup> 的沉淀池，加工间生产废水经收集处理后回用于加工间，不外排。 车辆清洗水经沉淀池处理循环用于洗车，不外排。	20
		生活污水	办公生活区设置化粪池 10m <sup>3</sup> 处理收集用于矿山生态恢复和周边耕地施肥。不外排。	
3	环境空气	表土剥离粉尘	通过高位水池管道喷淋洒水，抑制粉尘。	10
		排土场粉尘	分层压实，排土场设置喷淋洒水管网、喷嘴 1 套，水源从东侧的高位水池接入。管道喷淋洒水，除尘效率约 80%。	
		石材加工粉尘	加工间各切割机均为湿式作业，加工间设置雨棚和部分轻钢墙体半封闭降尘。通过湿式喷水作业和半封闭厂房降尘。	
		破碎粉尘	破碎机置于单独加工间内，进料采用人工投料，破碎后碎石采用人工转运，转运进出口设置软帘。并在进料口和下料口设置洒水装置。	
		石材开采切割、钻孔粉尘	矿山圆盘锯采用湿式切割。冲击钻机钻孔采用湿式作业。切割、钻孔配备喷水管，湿式作业。	
		矿区内部道路运输粉尘	矿区主要道路全部采用混凝土硬化。工业场地堆料场硬化。硬化道路、场地每日洒水清扫，避免积尘。	
		产品运输扬尘	矿山出入口设置车辆冲洗设施配套沉淀池 10m <sup>3</sup> 处理回用。对进出矿山运输车辆进行冲洗，对车辆物料进行覆盖防尘。	
4	声环境	<p>拟建项目矿山生产时间 8 小时，昼间进行，加工间生产时间 16 小，即早上 6 点到晚上 10 点，夜间（晚上 10 点到早上 6 点）不生产。</p> <p>将空压机布置是矿区中间，加工间主要噪声设备布置在西侧中间，设备基础减震。加工间四面设置轻钢龙骨隔音墙体隔声，隔声 15 dB (A) 以上。</p>		10
5	固体废物	<p>表土剥离进入排土场。排土场面积约 2695m<sup>2</sup>，容量约 23000m<sup>3</sup>。表土进入排土场和废石分区堆放，后期用于矿山复垦。</p> <p>矿山开采和加工废石 80% 以上用作铺路、筑基、修坝或其他建筑用料，不能利用的进入排土场。</p> <p>沉淀池废石浆压滤机压滤后部分作为石粉综合利用。不能利用的袋装后进入排土场。</p> <p>在办公区设置垃圾桶，生活垃圾统一收集后定期运至农村垃圾箱由环卫收集外运处置。</p> <p>拟建项目废油主要给机修废油以及设备的废润滑油，按照《危险废物贮存污染控制标准 GB18597-2001(2013 年修订)》设置危险废物储存间约 2m<sup>2</sup>，润滑废油通过油桶收集，下部设置容积不低于储存量的托盘，地面进行防渗。定期交有资质的危险废物经营处置单位处置。</p> <p>化粪池定期清陶用于周边耕地施肥。</p>		15
6	地下水	<p>化粪池、柴油润滑油储存区、废油储存区按照一般防渗区进行防渗处理，等效黏土防水层不小于 1.5m，渗透系数不大于 1.0×10<sup>-7</sup>cm/s。采用混凝土结构防渗能够满足要求。</p>		1



7	风险防范	工业场地设置柴油储存间约 10m <sup>2</sup> ，柴油桶集中堆放在储存间，并设置容积不低于储存量的围堰，地面进行防渗。润滑废油通过油桶收集约 0.5t，按照《危险废物贮存污染控制标准 GB18597-2001(2013年修订)》设置危险废物储存间约 2m <sup>2</sup> ，润滑废油通过油桶收集，下部设置容积不低于储存量的托盘，地面进行防渗。定期交有资质的危险废物经营处置单位处置。		1
二	闭矿期			
8	生态恢复	矿区及工业广场	闭矿后对矿区进行全面生态恢复复垦，开采平台、工业广场及排土场按照《土地复垦质量控制标准》(TD/T 1036—2013)中表 D.8 西南山地丘陵区土地复垦质量控制标准恢复为耕地，边坡恢复为林地，土地复垦率应达到 90%。	60
		排土场	排土场按照《土地复垦质量控制标准》(TD/T 1036—2013)中表 D.8 西南山地丘陵区土地复垦质量控制标准恢复为耕地。	
合计				157

## 7 环境影响经济损益分析

建设项目在以最小的经济投入，获得最大的经济效益的同时，还必须确保社会经济和环境持续、稳定、协调发展，拟建砂岩矿的开采，为了保护环境，防治污染，达到本区域环境目标要求，必须有行之有效的环境污染防治措施和生态恢复工程措施，本章就该项目的经济损益作一简要分析。

### 7.1 环境保护费用的确定与计算

#### 7.1.1 环保投资估算

环保投资是与治理，预防污染和生态保护措施有关的所有工程费用的总和，它既包括治理污染、保护环境的设施费用，又包括既为生产所需，又为治理污染服务，但主要目的是为改善环境的设施费用，计算公式为：

$$H_T = \sum_{i=1}^m \sum_{j=1}^n X_{ij} + \sum_{k=1}^Q A_k$$

式中：X<sub>ij</sub>：包括“三同时”在内的用于防治污染，“三废”综合利用等项目费用；

A<sub>k</sub>：环保建设过程中的软件费用（包括设计费、管理费、环境影响评价费等）；

i：“三同时”项目个数（i=1、2、3……m）；

J：“三同时”以外项目数（j=1、2、3……n）

k：建设过程中软费用类目数（k=1、2、3……Q）

根据上式估算，该项目环保投资为 157 万元，具体分项投资详见表 6.7-1。

#### 7.1.2 有关经济指标计算

(1) 环保投资占项目总投资的比例（H<sub>j</sub>）

拟建矿山环保投资为 157 万元。

$$H_j = H_T / J_T \times 100\%$$

式中：H<sub>T</sub>：环保投资；

J<sub>T</sub>：建设项目总投资。

建设项目总投资为 100 万元，环保总投资费为 157 万元，按上式计算 H<sub>j</sub> 为 15.7%。占比高主要是整个矿山的生态恢复投资较高。

(2) 环保投资占年生产总值的比例

拟建项目服务年限 6.9 年，矿山年产建筑用砂岩矿 12.5 万吨/年，型材的市场售价 200 元/吨，服务期生产总值约为 2500 万元，环保投资占服务期生产总值的 0.00063%。

## 7.2 经济效益分析

本工程为达到本区环境目标要求，增加了一定环境工程，投入环保投资，其产生的经济效益除以上所提的直接经济效益外，但更多的是间接经济效益和潜在的间接经济效益。本工程采取了水土保持工程，其产生的经济效益主要还是对下游的江河产生的间接、潜在的经济效益。

## 8 环境管理与监测计划

### 8.1 环境管理

#### 8.1.1 环境管理机构设置

拟建项目建设单位应建设环境保护办公室，安排环保人员负责整个项目环境管理工作。负责组织、协调和监督拟建项目的环境保护工作，负责环境保护宣传和教育、以及有关环境保护对外协调工作，加强与环保部门的联系。

#### 8.1.2 环境管理职责

贯彻执行国家、地方环境保护法规和标准；

负责环保工作的计划安排，加强对粉尘、噪声、固体废物等的管理，加强动植物以及景观的保护。

认真贯彻落实环保“三同时”规定，切实按照环评、设计要求予以实施，以确保环保设施的建设，使环保工程达到预期效果。

组织实施污染防治措施和生态保护措施，并进行环保验收。

检查环境管理工作中的问题和不足，对发现的问题和不足，提出改进意见。协同当地环保部门处理与项目有关的环境问题。

#### 8.1.3 环境管理制度

拟建项目应制定并执行环境保护管理制度。应制定相应的废水、粉尘、噪声和固体污染防治管理制度并执行。

### 8.2 污染物排放清单（废气）

表 8.2-1 污染物排放清单（废气）

排放口	生产设施	原辅材料组分要求	排放口基本情况	环境保护措施及主要运行参数	污染因子	正常工况		非正常工况		污染物排放量	执行污染物排放标准		
						排放浓度	排放速率	排放浓度	排放速率		名称	浓度限制	速率限制
无组织	矿山、工业广场、道路、加工间	砂岩		湿式作业、厂房半封闭、车辆冲洗、道路场地硬化、清扫洒水。	颗粒物					0.648t/a	《大气污染物综合排放标准》（DB50/418-2016）其他区域标准	1.0	

无组织	排土场	表土、废石、石粉							0.056t/a	《大气污染物综合排放标准》（DB50/418-2016）其他区域标准	1.0	
-----	-----	----------	--	--	--	--	--	--	----------	------------------------------------	-----	--

### 8.3 监测计划

#### 8.3.1 污染源达标监测

##### (1) 厂界监测

监测布点：矿山边界、加工间厂界

监测项目：昼夜等效连续 A 声级；

监测频次：竣工环保验收监测 1 次，连续监测 2 天。以后 1 年 1 次。

##### (2) 无组织废气

监测布点：周界外浓度最高点

监测项目：颗粒物

监测频次：竣工环保验收监测 1 次。以后 1 年 1 次。

#### 8.3.2 环境质量监测

声环境

监测布点：矿区最近居民点

监测项目：昼夜等效连续 A 声级；

监测频次：竣工环保验收监测 1 次。

#### 8.3.3 生态监测

表 8.3-1 生态环境监测计划

监测项目	监测地点	监测内容	监测频次
生态恢复植被	矿区及工业场地、排土场	土地复垦率、植被覆盖率	运营期每 1 年 1 次，闭矿期 1 年 1 次，连续 3 年

### 8.4 环境信息公开

建设单位应根据《企业事业单位环境信息公开办法》公开相应的环境信息。

### 8.5 竣工验收内容及要求

在建设项目竣工后，建设单位须按照《建设项目环境保护管理条例》（2017 年修改）和（国环规环评[2017]4 号）《建设项目竣工环境保护验收办法》，依照环保行政主管部门规定的标准和程序，对配套建设的环保设施进行监测和验收，并依法向社会公开验收报告。竣工验收内容及要求详见表 8.5-1。

表 8.5-1 环境保护设施竣工验收要求表

序号	验收位置	污染物	环保措施及验收内容	验收要求
一、地表水				
1	生产废水	/	在矿区西侧新建容积 90m <sup>3</sup> 的沉淀池，开采平台切割、钻孔废水经排水沟进入沉淀池收集处理后回用于矿区切割、钻孔生产、不外排。 板材加工间外西北侧新建 230m <sup>3</sup> 的沉淀池，加工间生产废水经收集处理后回用于加工间，不外排。 车辆清洗经 1 座 10 m <sup>3</sup> 沉淀池处理循环用于洗车，不外排。	回用不外排
2	生活污水	COD、BOD <sub>5</sub> 、NH <sub>3</sub> -N、动植物	办公生活区设置化粪池 10m <sup>3</sup> 处理收集用于矿山生态恢复和周边耕地施肥。不外排。	处理后矿山生态恢复和周边耕地施肥，不外排。
二、大气污染源				
1	表土剥离粉尘	TSP	通过高位水池管道喷淋洒水，抑制粉尘。	颗粒物无组织排放执行《大气污染物综合排放标准》（DB50/418-2016）其他区域最高允许排放浓度限值:1.0mg/m <sup>3</sup>
2	排土场粉尘		分层压实，排土场设置喷淋洒水管网、喷嘴 1 套，水源从东侧水池接入。	
3	石材开采切割、钻孔粉尘		矿山圆盘锯采用湿式切割。冲击钻机钻孔采用湿式作业。切割、钻孔配备喷水管道，湿式作业。	
4	石材加工粉尘		加工间各切割机均为湿式作业，加工间设置雨棚和部分轻钢墙体半封闭降尘。通过湿式喷水作业和半封闭厂房降尘。	
5	破碎粉尘		破碎机置于单独加工间内，进料采用人工投料，破碎后碎石采用人工转运，转运进出口设置软帘。并在进料口和下料口设置洒水装置。	
6	矿区内部道路运输粉尘		矿区主要道路全部采用混凝土硬化。工业场地堆料场硬化。硬化道路、场地每日洒水清扫，避免积尘。	
7	产品运输扬尘		矿山出入口设置车辆冲洗设施配套沉淀池 10m <sup>3</sup> 处理回用。对进出矿山运输车辆进行冲洗，对车辆物料进行覆盖防尘。	
三、声环境				
1	噪声	噪声	拟建项目矿山生产时间 8 小时，昼间进行，加工间生产时间 16 小，即早上 6 点到晚上 10 点，夜间（晚上 10 点到早上 6 点）不生产。 将空压机布置是矿区中间，加工间主要噪声设备布置在西侧，设备基础减震。加工间厂房四面设置轻钢龙骨隔音墙体隔声，隔声 15 dB（A）以上。	厂界噪声满足《工业企业厂界环境噪声排放标准》（GB12348-2008）中 2 类标准。

四、固体废物			
1	废土石、表土	新建一座排土场，面积约 2695m <sup>2</sup> ，堆高约 3.0m，容量约 23000m <sup>3</sup> 。表土进入排土场和废石分区堆放，后期用于矿山复垦。矿山开采和加工废石 80%以上用作铺路、筑基、修坝或其他建筑用料，不能利用的进入排土场。	表土收集利用，表土用于复垦覆土。
2	沉淀池废石浆	压滤机压滤后含水率按照 50%计算，部分作为石粉综合利用。不能利用的袋装后进入排土场。	符合环保要求
4	生活垃圾	在办公生活区设置垃圾桶，统一收集后定期运至农村垃圾箱由环卫收集外运处置。	符合环保要求
5	危险废物	按照《危险废物贮存污染控制标准 GB18597-2001(2013 年修订)》设置危险废物储存间约 2m <sup>2</sup> ，润滑废油通过油桶收集，	符合环保要求
5	危险废物	设置危险废物储存间 2m <sup>2</sup> ，下部设置容积不低于 1m <sup>3</sup> 的托盘或围堰，地面进行防渗。定期交有资质的危险废物经营处置单位处置。	符合环保要求
6	环境风险	柴油、润滑油采用油桶储存，单独存放在材料间。油桶下方并设置容积不低于 1m <sup>3</sup> 的围堰或托盘，地面进行防渗。	符合环保要求
五、生态保护与恢复			
1	截排水沟及沉砂池	采场内每个台阶设置汇水水沟，将水引至矿区外公路排水沟，采场排水沟约 310m。在矿区下游设置总容积 150m <sup>3</sup> 初期雨水沉砂池。排土场上部利用矿区截水沟、两侧设置截排水沟 90m。	
2	表土利用	矿区表土层应进行单独剥离，矿体上的表土剥离应彻底不遗留，减少水土流失和扬尘。	
3	排土场	废石与表土在排土场分开堆放，表土用于后期复垦。排土场总面积共约 2695m <sup>2</sup> ，总容量约 23000m <sup>3</sup> 。排土场下部修建挡墙 75m，高度 3.0m，顶端厚度 1.0m，底部厚度 2.0m。挡土墙采用 MU7.5 浆砌毛石。	

### 生态恢复措施竣工验收建议分阶段、分区进行验收（表 8.5-2）。

**生态恢复原则：**根据《生态环境保护与恢复治理技术规范》（HJ651）落实矿山生态环境保护与恢复治理措施。生态恢复措施是实施中应与“矿山地质环境保护与恢复治理方案”、土地复垦方案、水土保持方案措施进行整合、协调。土地复垦质量应符合《土地复垦质量控制标准》（TD/T1036-2013）要求。按照“整体生态功能恢复”和“景观相似性”原则进行生态恢复。土地复垦率 90%以上。

表 8.5-2 生态恢复措施验收要求

项目 \ 内容		主要生态恢复措施	验收指标
生产期	露天采矿场	开采期实施边开采边恢复。采区平台利用表土覆盖于矿坑内和台阶表层恢复为耕地，复垦土壤来自于开采过程中的剥离土。土地复垦率应达到 90%。采场边坡恢复植被，边坡应进行陡坡分类绿化。	符合《生态环境保护与恢复治理技术规范》(HJ651)及《土地复垦质量控制标准》(TD/T 1036—2013)中表 D.8 西南山地丘陵区土地复垦质量控制标准。土地复垦率达到 90%以上。
闭矿期	矿区	闭矿后对矿区进行全面生态恢复复垦，开采平台、工业广场及排土场复垦为耕地，边坡恢复为林地，土地复垦率应达到 90%。	土地复垦率达到 90%以上。符合《生态环境保护与恢复治理技术规范》(HJ651)及《土地复垦质量控制标准》(TD/T 1036—2013)中表 D.8 西南山地丘陵区土地复垦质量控制标准。
	排土场	排土场恢复为耕地。	土地复垦应符合《土地复垦质量控制标准》(TD/T 1036—2013)中表 D.8 西南山地丘陵区土地复垦质量控制标准。



## 9 评价结论和建议

### 9.1 项目概况

本矿山为新建，矿区范围由 4 个拐点圈定，矿区面积 0.0429km<sup>2</sup>，开采标高+690~+610m，生产规模为 5.00 万 m<sup>3</sup>/年，服务年限 6.9 年，开采矿种：侏罗系中统沙溪庙组上段建筑用砂岩矿，开采方式为露天开采，公路运输开拓，采用圆盘锯切割开采，机械叉装，汽车运输。

新建工业广场占地面积约 6660m<sup>2</sup>，拟设办公房、材料房、加工间、变电室、成品堆放区和沉淀池等。其中：办公房建筑面积约 180m<sup>2</sup>，办公、食堂、澡堂和卫生间均布置在综合楼内；板材加工间 450m<sup>2</sup>，加工规模约 2 万 m<sup>3</sup>/年，其余开采石材作为荒料条石直接外售；成品堆放区占地面积 1950m<sup>2</sup>；另在加工间东南侧设破碎间 20m<sup>2</sup>，破碎机 1 台对本矿山开采和石材加工产生的边角料进行再次加工、利用；采区西侧新建容量为 90m<sup>3</sup> 的 5 级沉淀池，加工区西北侧新建容量为 230m<sup>3</sup> 的沉淀池分别收集矿区及加工间生产废水。规范建设排土场 1 座拟布置在矿区北侧，占地 2965m<sup>2</sup>，平均高 8m，容量为 23000m<sup>3</sup>（约 50000t）。

拟建项目总投资 1000 万元，环保工程投资 157 万元，占工程总投资的 15.7%；

全矿劳动定员 12 人员 6 人，每天 2 班工作制、每班工作 8 小时，全年工作日 300 天。夜间不作业。

### 9.2 项目环境概况

#### 9.2.1 环境质量现状

根据重庆市生态环境局公布的 2017 重庆市环境状况公报中丰都县环境空气质量现状数据分析，评价区域 PM<sub>10</sub>、SO<sub>2</sub>、NO<sub>2</sub>、CO、O<sub>3</sub> 浓度均满足环境空气质量二级标准，PM<sub>2.5</sub> 不能够满足《环境空气质量标准》（GB3095—2012）中的二级标准。根据重庆市环境保护局公布的《2017 重庆市环境状况公报》中“措施与行动”方案中明确减缓方案分析，在重庆市范围内（包括丰都县）执行相应的整治措施后，可改善区域环境质量达标情况。

长江高家镇断面水质满足《地表水环境质量标准》（GB3838—2002）II 类水域水质标准。

项目所在区域声环境质量昼间、夜间噪声值满足《声环境质量标准》（GB3096-2008）2 类区标准要求。

### 9.2.2 生态环境现状

评价区域为耕地和林地生态系统结合，受人类活动影响明显，植被种类较单一。评价范围内未见珍稀保护野生植被和名木古树。评价范围内野生动物种类较少，缺少大型野生哺乳动物，未见珍稀保护动物。生态结构简单，环境异质性差，区域以人工生境为主，易于恢复。矿区总体景观环境不敏感，景观功能不强。

### 9.2.3 环境敏感性调查

拟建项目占地不涉及生态红线，不涉及自然保护区、风景名胜区、森林公园等生态敏感区。矿区 50m 范围内无居民等环境敏感点。

地表水：拟建项目所在区域为大山溪流域。

声环境：矿区及工业场地周边 50~200m 范围分布有分散居民约 46 户约 92 人。

大气环境：矿区及工业场地周边 50~500m 分散居民约 56 户约 102 人；

矿区周边 500~2500m 分散居民约 300 户 900 人。

## 9.3 环境保护措施及环境影响

### 9.3.1 地表水

生活污水产生量约为  $0.54\text{m}^3/\text{d}$ 。设置化粪池  $10\text{m}^3$  收集处理用于矿山生态恢复和周边耕地施肥，不外排。

采区钻孔、切割废水约  $16\text{m}^3/\text{d}$ ，设置容积  $90\text{m}^3$  的 5 级沉淀池处理回用，不外排。

加工间废水  $232.8\text{m}^3/\text{d}$ ，设容积  $250\text{m}^3$  的 5 级沉淀池收集处理回用，不外排。

车辆清洗总用水量为  $10\text{m}^3/\text{d}$ ，经 1 座  $10\text{m}^3$  沉淀池处理循环用于洗车，不外排。

因此，矿山无生产废水外排。对地表水环境影响很小。

通过设置截洪沟、排水沟、在矿区下游设置总容积  $150\text{m}^3$  初期雨水沉砂池，可有效控制矿区含沙地表水径流对地表水环境的影响，对下游溪沟、大山溪水质影响很小。

### 9.3.2 大气

#### (1) 防治措施

**表土剥离粉尘：**通过高位水池管道喷淋洒水，抑制粉尘；除尘效率约 80%。矿体上的表土剥离应彻底不遗留，减少扬尘。

**排土场粉尘：**分层压实，排土场设置喷淋洒水管网、喷嘴 1 套，水源从东侧约 20m 的水池接入。管道喷淋洒水，除尘效率约 80%。

**石材开采切割、钻孔粉尘：**矿山圆盘锯采用湿式切割。冲击钻机钻孔采用湿式作业。切割、钻孔配备喷水管道，湿式作业，扬尘量减少 99%。

**石材加工粉尘：**加工间通过对切割机和石材喷水作业，99.5%石粉和水混合以水雾形式在设备附近沉降。

**破碎粉尘：**拟建项目破碎机置于单独加工间内，进料采用人工投料，破碎后碎石采用人工转运，转运进出口设置软帘。在进料口和下料口设置洒水装置。除转运过程中少量粉尘从软帘排放，约90%破碎粉尘能控制在设备间内，通过破碎间密闭、喷雾洒水降尘。

**矿区内部道路运输粉尘：**场地每日洒水清扫，避免积尘。降尘效率70%。

**产品运输扬尘：**矿山出入口设置车辆冲洗设施配套沉淀池10m<sup>3</sup>处理回用。对进出矿山运输车辆进行冲洗，对车辆物料进行覆盖防尘。有效控制运输过程扬尘。

## (2) 影响分析

根据计算拟建项目面源TSP的最大占标率 $P_i=5.23%<10%$ ，大气环境影响评价等级定为二级。根据《环境影响评价技术导则—大气环境》（HJ2.2—2018）二级评价不进行进一步预测与评价，只对污染物排放量进行核算。

根据分析，拟建项目采区、运输道路在营运过程中产生粉尘30.729t/a，通过采取喷淋洒水、湿法作业等降尘措施后，粉尘排放量约0.704t/a。通过采取降尘措施后总体排放量少，对大气环境影响小。

另外矿山机械设备产生少量废气，经自然扩散后对环境影响小。

矿山厨房利用清洁能源液化罐为燃料，因工作人员较少，故烹饪时产生的油烟烟气较少，对环境空气影响小。

### 9.3.3 噪声

拟建项目营运期噪声主要为矿山开采及加工设备运行时产生的噪声。经隔声、减振后设备噪声源声级一般在90dB(A)。且拟建项目仅昼间生产，夜间不生产。

#### (1) 矿区噪声

矿山夜间不作业，一般设备外40m满足《工业企业厂界环境噪声排放标准》（GB12348-2008）中2类标准昼间限值。因此，通过将空压机布置是矿区中间，距离厂界距离控制在50m以上，冲击钻、切割机作业面距离矿界50m以上的距离，总体可以控制厂界噪声达标。

对于临近矿界（按8m计）进行切割和钻孔作业时，应在作业区域临矿界2侧设置可移动隔声屏障，隔声15dB(A)以上，可以控制厂界噪声达标。

距矿区最近居民位于东北侧约55m，经距离衰减后，空压机、冲击钻、切割机作

业面在矿界作业时，设备对最近居民点的噪声叠加贡献值约 55.6dB（A），叠加背景值 49.4dB（A）后的影响值为 56.6 dB（A），昼间能够达标。

## （2）加工间噪声

加工间主要噪声设备布置在西侧中间，设备基础减震。加工间距离工业广场西面厂界 10m、北面厂界 80m、南面厂界 25m、东面厂界 35m。通过采取基础减振和增加隔音墙措施后，预测厂界昼间能够达标。

距离加工区最近居民位于西北侧约 118m，经距离衰减后，加工间切割机、行车等设备同时作业时对最近居民点的噪声叠加贡献值约 12.6dB（A），叠加背景值 51.5dB（A）后的影响值为 51.5dB（A），能够达标。因此，拟建项目对周边环境敏感点的影响较小。

### 9.3.4 固体废物

拟建项目服务期矿山表土年平均剥离量 0.311 万 t/a，表土进入排土场和废石分区堆放，后期用于矿山复垦。

服务期总体废石约 0.895 万 t/a，80%以上用作铺路、筑基、修坝或其他建筑用料，不能利用的进入排土场。

拟在矿区外北侧新建一座排土场，面积共约 2695m<sup>2</sup>，总容量约 23000m<sup>3</sup>（约 50000t）。根据计算，矿山表土年平均剥离量 3110t/a，除首采区表土需临时堆放外，其余采取表土均实行边开采边恢复；开采期不能利用的废石约 8625t，废石浆 4758t，开采期废石及表土堆放量约 16493t，排土场容积能够满足矿山生产的需要。

沉淀池石粉 410t/a（干重），压滤机压滤后含水率按照 50%计算，沉淀池废石浆量约 820t/a。部分作为石粉综合利用。不能利用的袋装后进入排土场。

每年产生的生活垃圾总量为 3.6t/a，在办公生活区设置垃圾桶，统一收集后定期运至农村垃圾箱由环卫收集外运处置。

拟建项目废油主要给机修废油以及设备的废润滑油，年产生量约 0.5t，属于危险废物 HW08，按照《危险废物贮存污染控制标准 GB18597-2001(2013 年修订)》设置危险废物储存间约 2m<sup>2</sup>，润滑废油通过油桶收集，下部设置容积不低于储存量的托盘或围堰，地面进行防渗。定期交有资质的危险废物经营处置单位处置。

化粪池定期清陶用于周边耕地施肥。

通过以上措施，拟建项目固体废物对环境的影响小。

### 9.3.5 生态

#### (1) 生态保护与恢复措施

根据《生态环境保护与恢复治理技术规范》（HJ651）落实矿山生态环境保护与恢复治理措施。生态恢复措施是实施中应与“矿山地质环境保护与恢复治理方案”、土地复垦方案、水土保持方案措施进行整合、协调。土地复垦质量应符合《土地复垦质量控制标准》（TD/T1036-2013）要求。按照“整体生态功能恢复”和“景观相似性”原则进行生态恢复。土地复垦率 90%以上。

采场内每个台阶设置汇水水沟，将水引至矿区外公路排水沟。在矿区下游设置总容积 150m<sup>3</sup> 初期雨水沉砂池。

废石与表土在排土场分开堆放，废石与表土在排土场分开堆放，表土用于后期复垦。排土场下部修建挡墙，挡土墙长 75m，高度 3.0m，顶端厚度 1.0m，底部厚度 2.0m。挡土墙采用 MU7.5 浆砌毛石。排土场上部利用矿区截排水沟，两侧设置截排水沟总长约 90m。

开采前应对采区表土层进行单独剥离，如果表土层厚度小于 20cm，则将表土层及其下面贴近的心土层一起构成的至少 20cm 厚的土层进行单独剥离。矿体上的表土剥离应彻底不遗留，减少水土流失和扬尘。

开采期实施边开采边恢复。采区平台生态恢复复垦方向为耕地，边坡恢复为林地。

闭矿后对矿区进行全面生态恢复复垦，开采平台、工业广场及排土场复垦为耕地，边坡恢复为林地，土地复垦率应达到 90%。矿山不再使用的环保设施、管线等各项建（构）筑物和基础设施应全部拆除，并进行景观和植被恢复。恢复后的植被覆盖率不应低于当地同类土地植被覆盖率，植被类型要与原有类型相似、与周边自然景观协调。不得使用外来有害植物种进行排土场植被恢复。

#### (2) 影响分析

通过落实评价提出的生态保护和恢复措施以及景观保护措施，拟建项目在对生态环境的影响小，对生态系统的结构和稳定性影响小，对区域生态功能产生轻微不利影响，对景观影响小。总体对生态环境影响小，可以接受。

### 9.3.6 环境风险

根据风险分析，拟建项目服务期风险主要为油料泄漏。通过采取新建储存间及危险废物储存间，储存间内设置围堰并进行地面防渗措施后，项目发生泄漏的风险在可控制范围内，环境风险较小。

## 9.4 项目相关政策、规划符合性

### (1) 产业政策、环境政策符合性

拟建项目为建筑装饰用石开采，根据《产业结构调整指导目录（2011年本）（修正）》，拟建项目应纳为该产业政策中鼓励类十二、建材中“机械化石材矿山开采”项目，不属于该产业政策中限制及淘汰类范畴，因此项目满足国家产业政策。拟建项目符合《重庆市产业投资准入工作手册》。

### (2) 与环保政策、规划符合性

拟建项目的建设符合《矿山生态环境保护与污染防治技术政策》。符合《重庆市生态功能区划》（修编）的要求。符合《重庆市重点生态功能区保护和建设规划（2011-2030年）》的要求。

根据《丰都县城乡总体规划（2015-2030年）》，拟建项目不在城市规划范围，现状为农村地区。国土局下发了采矿许可证，占地不涉及基本农田，不在《丰都县城乡总体规划（2015-2030年）》中的管制区内。拟建项目符合规划要求。

拟建项目不在丰都县划定的生态保护红线区域内。

### (2) 规划、规划环评及审查意见符合性

根据《重庆市矿产资源总体规划（2016~2020年）》，拟建项目不在禁止开采区、限制开采区。拟建项目与《重庆市矿产资源总体规划（2016-2020年）》是相符的。

通过本环评提出的相关污染防治措施和生态保护、恢复措施，拟建项目符合重庆市矿产资源总体规划环评中的环境准入条件（负面清单），拟建项目与《重庆市矿产资源总体规划（2016-2020年）环境影响报告书》及审查意见（环审201777号）的相关环境保护要求是相符的。

本矿山位于龙孔镇金台村五社，属于《丰都县矿产资源总体规划（2016-2020年）》中允许开采区。对照《重庆市丰都县矿业权设置区划论证报告（2017年8月）》分析，蔡家坪建筑用砂岩为建筑用砂岩矿，设置类型为保留矿产。拟建项目满足《重庆市丰都县矿业权设置区划论证报告（2017年8月）》中矿区设置要求。

### (3) 选址及布局合理性分析

#### ① 矿山选址合理性分析

拟建项目不涉及生态红线，不在长江第一层山脊线内，不在三峡水库库周。拟建项目不会对景观造成明显破坏。

矿山不涉及基本农田，矿区及排土场占地主要为耕地，项目短期改变土地性质，闭矿后将恢复为耕地，不会减少土地资源。周边居民少，拟建项目未在铁路、

国道、省道、高速公路、嘉陵江航道两侧的直观可视范围内。

排土场位于位于矿区东北侧，面积约 2695m<sup>2</sup>，容量约 23000m<sup>3</sup>，占地类型为旱地及水田，未占用“基本农田保护区”，矿区闭矿后将对其全部恢复为耕地。排土场的挡墙由专门的单位进行设计、施工、验收，确保结构安全。总体排土场容积能够满足需要，表土全部收集利用。符合《一般工业固体废物贮存处置场污染控制标准》（GB18599-2001）I类场选址要求。

根据现状调查，项目区有一定的环境容量，矿区周边不涉及医院、学校、人口集中区等环境敏感区，周边居民少，通过完善评价提出的污染防治措施，对周边居民影响小。

通过采取评价提出的技术经济可行的环保措施，根据环境影响预测评价与分析，该项目不改变区域环境功能，对周边居民影响小，生态景观影响小，环境影响可接受。总体矿山选址环境可行。

#### ②平面布置合理性

运输道路布置在矿区内中间位置，有利于减轻运输噪声和扬尘影响。矿山工业场地布置在矿区外西北侧，石材加工间与敏感点有山丘隔声，有效减轻设备噪声对周边居民影响。预计厂界达标，对居民的影响值达标。总体项目的平面布置合理。

## 9.5 评价结论

重庆邦景石材有限公司毛坪建材用砂岩矿符合相关产业政策，符合相关环境保护政策，总体符合相关规划要求，总体符合相关规划环评及审查意见要求，不涉及生态红线。

评价区域环境空气、地表水、声环境质量现状满足环境功能区要求。通过落实评价提出的污染防治措施和生态保护、恢复措施，对声环境、环境空气、地表水影响小可接受，不改变区域的环境功能，对生态系统的结构和稳定性影响小，对生态环境的影响小，环境风险可接受，选址布局合理，采用的环保措施可行。

从环境保护的角度分析，重庆邦景石材有限公司毛坪建材用砂岩矿建设是可行的。

## 9.6 建议

- (1) 根据重庆市、丰都县关于建设绿色矿山相关要求建设绿色矿山。
- (2) 根据绿色矿山建设要求，矿产资源开采回采率应达到重庆市矿产资源合理开发利用“三率”指标要求（92%），饰面石材类矿山荒料率应符合（GB50970-2014）要求。